

STRATEGIA DE DEZVOLTARE LOCALĂ

2014 - 2020

COMUNA GHEORGHE DOJA

JUDEȚUL IALOMIȚA

Cuprins

1	CONTEXTUL EUROPEAN DE DEZVOLTARE	6
1.1	Strategia EUROPA 2020	6
1.1.1	Priorități	6
1.1.2	Obiective majore	6
1.1.3	Inițiative majore	7
1.2	Cadrul financiar multianual pentru perioada 2014- 2020.....	11
1.3	Documente de programare 2014-2020	12
1.3.1	Acord de Parteneriat 2014-2020	12
1.3.2	Programul Operațional Capital Uman 2014-2020	13
1.3.3	Programul Operațional Asistență Tehnică 2014-2020.....	13
1.3.4	Programul Operațional Competitivitate 2014-2020	14
1.3.5	Programul Operațional Infrastructură Mare 2014-2020	14
1.3.6	Programul Național de Dezvoltare Rurală 2014-2020 (PNDR 2014-2020)....	14
1.3.7	Programul Operațional Regional 2014-2020	15
1.3.8	Programul Operațional Capacitate Administrativă 2014-2020	15
2	CONTEXTUL NAȚIONAL DE DEZVOLTARE	16
2.1	Programul național de reformă (PNR).....	16
2.2	Memorandum.....	16
2.3	Comitetele consultative.....	17
2.4	Regulament cadru pentru comitetele regionale	18
2.5	Acordul de parteneriat și programele operaționale 2014-2020	18
2.6	Autoritățile de management pentru programele operaționale în perioada 2014-2020	19
3	CONTEXTUL REGIONAL DE DEZVOLTARE.....	20
3.1	Prezentarea Regiunii Sud Muntenia	20
3.2	Planul de dezvoltare regională al Regiunii Sud Muntenia pentru perioada 2014-2020	22
3.3	Obiective și priorități de dezvoltare regională.....	23
3.3.1	Obiective	23
3.3.2	Priorități de dezvoltare	23
4	CONTEXTUL JUDEȚEAN DE DEZVOLTARE	26
4.1	Așezare geografică și suprafață	26
4.2	Demografie	26
4.3	Mediul de afaceri	27
4.4	Agricultura	29
4.5	Turism.....	34

4.6	Patrimoniul cultural	34
4.7	Echiparea teritoriului	35
4.7.1	Infrastructura rutieră, feroviară și fluvială	35
4.7.2	Infrastructura tehnico-edilitară.....	35
4.7.3	Servicii poștale, telecomunicații și mass-media	36
4.8	Social	36
4.8.1	Sănătate	36
4.8.2	Sistem de protecție socială.....	38
4.8.3	Cultură-culte.....	39
4.8.4	Educație.....	39
4.9	Protecția naturii și a peisajului. biodiversitatea, starea habitatelor naturale, a florei și faunei sălbatice	41
4.10	Capacitatea administrativă	42
4.11	Argumente pentru a investi în județul Ialomița.....	42
5	ASOCIAȚIA GRUPUL DE ACȚIUNE LOCALĂ “IALOMIȚA CENTRALĂ” BALACIU – CĂZĂNEȘTI – REVIGA	46
5.1	Prezentarea geografică și fizică	46
5.2	Populația	47
5.3	Patrimoniul de mediu.....	48
5.4	Patrimoniul arhitectural și cultural	50
5.5	Economia locală.....	51
5.5.1	Agricultura	51
5.5.2	Industria	52
5.5.3	Comerț și prestări servicii	52
5.6	Servicii pentru populație și infrastructuri medico-sociale	53
5.7	Instituții publice	53
6	PREZENTAREA COMUNEI GHEORGHE DOJA.....	55
6.1	Cadrul cosmologic	55
6.1.1	Așezarea geografică și vecinii	55
6.1.2	Considerații geografice și seismologice.....	55
6.1.3	Clima	56
6.1.4	Hidrologia	57
6.1.5	Vegetația	59
6.1.6	Fauna	59
6.2	Cadrul istoric.....	60
6.3	Demografia	61
6.4	Mediul de afaceri	63
6.5	Infrastructură.....	66

6.6	Social	67
6.6.1	Sănătate	67
6.6.2	Asistență socială.....	68
6.6.4	Cultură, culte, sport și agrement	73
6.6.5	Educație.....	76
6.7	Protecția mediului	78
6.7.1	Natura 2000.....	78
6.7.2	Activități de salubritate	79
6.8	Capacitate administrativă.....	80
6.9	Argumente pentru a investi în Comuna Gheorghe Doja	82
7	ANALIZA SWOT.....	85
7.1	Analiza SWOT la nivelul Comunei Gheorghe Doja	87
7.1.1	Cadrul cosmologic și istoric.....	87
7.1.2	Demografia.....	88
7.1.3	Echiparea teritoriului.....	89
7.1.4	Patrimoniul.....	90
7.1.5	Mediul de afaceri	91
7.1.6	Sănătate, asistență socială	93
7.1.7	Învățământ.....	94
7.1.8	Cultură, culte, sport și agrement	95
7.1.9	Protecția mediului	96
7.1.10	Capacitatea administrativă.....	98
8	VIZIUNEA DE DEZVOLTARE A LOCALITĂȚII GHEORGHE DOJA	99
9	PORTOFOLIUL DE PROIECTE	108
10	FIȘE DE PROIECT.....	110
11	CADRUL DE APLICARE AL STRATEGIEI DE DEZVOLTARE.....	165
11.1	Coordonare	165
11.2	Implementare.....	165
11.3	Monitorizare și evaluare	166
11.4	Evaluarea rezultatului și a impactului	166
11.5	Revizuirea.....	167
11.6	Parteneriatul.....	167
12	CONSIDERAȚII FINALE	169

CUVÂNTUL PRIMARULUI

Prezenta Strategie se dorește a fi o radiografie a trecutului, prezentului și viitorului, prin care, fără a fi dat uitării trecutul acestor așezări, bucurându-ne de realizările prezentului și gândind constructiv pentru dezvoltarea armonioasă a localității, să putem să stabilim direcțiile de dezvoltare, astfel încât, să ne atingem țintele propuse, spre binele fiecărui cetățean în parte și al comunității noastre în ansamblu.

Viziunea de dezvoltare a localității pornește de la o bună cunoaștere a realităților sociale locale și se coordonează direct cu direcțiile generale de dezvoltare ale județului și ale regiunii.

Doar printr-o clară și corectă identificare a problemelor, printr-o abordare integrată a măsurilor necesare rezolvării acestora și prin crearea premiselor unei dezvoltări durabile, se pot face lucruri frumoase într-o comunitate.

Dorința tuturor reprezentanților administrației publice locale este aceea de a oferi toate posibilitățile de progres, atât cetățenilor comunei cât și investitorilor români și străini.

Punem un accent deosebit pe importanța introducerii comunei Gheorghe Doja în panorama dezvoltării județului, regiunii și țării, cât și pe realizarea unei planificări raționale în vederea accesării finanțărilor din surse publice (europene, naționale, regionale și județene) și din surse private.

Actuala Strategie se dorește o continuare a Strategiei de dezvoltare locală 2009-2013, cu proiecte mai ambițioase și cu eforturi mai mari, dar cu aceeași dorință de a realiza ceva pentru prezent și mai ales pentru viitor.

Cu respect, pentru cei care au fost, pentru cei care sunt și pentru cei care vor fi locuitori ai acestei frumoase localități,

*Primar,
ION MIHAI*

1 CONTEXTUL EUROPEAN DE DEZVOLTARE

1.1 Strategia EUROPA 2020



Strategia Europa 2020 reprezintă strategia UE de creștere economică pentru următorii ani.

Uniunea Europeană face eforturi mari pentru a depăși criza economică și pentru a crea condițiile care să favorizeze dezvoltarea unei economii mai competitive, cu un grad mai ridicat de ocupare a forței de muncă.

1.1.1 Priorități

Strategia Europa 2020 are 3 priorități care se susțin reciproc: **creștere inteligentă, creștere durabilă și creștere favorabilă incluziunii**, propunându-și astfel ca prin investiții mai eficiente în educație, cercetare și inovare, să asigure o creștere economică inteligentă, prin orientarea decisivă către o economie cu emisii scăzute de carbon și o industrie competitivă, să asigure o creștere economică durabilă, iar prin punerea accentului pe crearea de locuri de muncă și pe reducerea sărăciei, să asigure o creștere economică favorabilă incluziunii.

1.1.2 Obiective majore

Pentru cuantificarea progreselor realizate în îndeplinirea obiectivelor Strategiei 2020, au fost stabilite **5 obiective majore la nivelul UE**, astfel:

I. Ocuparea forței de muncă:

- o rată de ocupare a forței de muncă de 75 % în rândul populației cu vârste cuprinse între 20 și 64 de ani

II. Cercetare și dezvoltare:

- alocarea a 3% din PIB-ul UE pentru cercetare și dezvoltare

III. Schimbările climatice și utilizarea durabilă a energiei:

- reducerea cu 20% a emisiilor de gaze cu efect de seră (sau chiar cu 30%, în condiții favorabile) față de nivelurile înregistrate în 1990
- creșterea ponderii surselor de energie regenerabile până la 20%

- creșterea cu 20% a eficienței energetice

IV. Educație:

- reducerea sub 10% a ratei de părăsire timpurie a școlii
- creșterea la peste 40% a ponderii absolvenților de studii superioare în rândul populației în vârstă de 30-34 de ani

V. Lupta împotriva sărăciei și a excluziunii sociale:

- reducerea cu cel puțin 20 de milioane a numărului persoanelor care suferă sau riscă să sufere de pe urma sărăciei și a excluziunii sociale

1.1.3 Inițiative majore

UE a identificat noi domenii care ar putea impulsiona creșterea economică și crearea de noi locuri de muncă, domenii ce se află în centrul a **7 inițiative majore**, astfel:

I. UE intenționează să stimuleze **creșterea inteligentă** cu ajutorul a **3 inițiative majore**, astfel:

1) O agendă digitală pentru Europa, prin care își propune să creeze o piață digitală unică, bazată pe internet rapid și ultrarapid și pe aplicații interoperabile:

- până în 2013: acces universal la internet în bandă largă
- până în 2020: acces universal la internet mult mai rapid (cel puțin 30Mbps)
- până în 2020: o viteză a internetului de peste 100 Mbps în peste 50% din locuințele din Europa.

2) O Uniune a inovării, prin care își propune:

- să reorienteze politica în materie de cercetare, dezvoltare și inovare către domenii care prezintă provocări majore pentru societate (schimbări climatice, utilizarea eficientă a energiei și a resurselor, schimbări demografice, sănătatea populației etc.)
- să consolideze toate verigile din lanțul inovării, de la cercetarea fundamentală la comercializare.

3) Tineretul în mișcare prin care își propune:

- să-i ajute pe studenți și pe stagiari să studieze în străinătate
- să-i pregătească mai bine pe tineri pentru piața muncii
- să îmbunătățească performanțele universităților europene și să le facă mai atractive pe plan internațional
- să amelioreze toate aspectele legate de educație și formare (exceleță academică, egalitate de șanse etc.)

II. UE intenționează să stimuleze creșterea durabilă cu ajutorul a **2 inițiative majore**, astfel:

1) O Europă eficientă din punctul de vedere al utilizării resurselor. Pentru a trece la o economie care utilizează resursele în mod eficient și emite mai puțin CO₂, trebuie să reducem dependența creșterii economice de resurse și energie, în special prin:

- reducerea emisiilor de CO₂
- îmbunătățirea securității energetice
- reducerea cantității de resurse utilizate

2) O politică industrială adaptată erei globalizării

UE are nevoie de o politică industrială care să sprijine întreprinderile, în special pe cele mici, în eforturile lor de adaptare la globalizare, de depășire a crizei economice și de trecere la o economie cu emisii scăzute de CO₂:

- sprijinind spiritul antreprenorial, pentru ca întreprinderile europene să devină mai performante și mai competitive
- acoperind toate elementele lanțului valoric din ce în ce mai globalizat, de la accesul la materii prime la serviciile post-vânzare.

O astfel de politică poate fi elaborată doar în strânsă cooperare cu întreprinderile, sindicatele, mediul academic, ONG-urile și organizațiile de consumatori.

III. UE intenționează să stimuleze creșterea favorabilă incluziunii cu ajutorul a **2 inițiative majore**, astfel:

1) O agendă pentru noi competențe și noi locuri de muncă, prin care își propune:

- să ajute cetățenii să dobândească noi competențe, să se adapteze la schimbările de pe piața muncii și să se reorienteze profesional
- să modernizeze piețele muncii, pentru a spori productivitatea muncii și rata de ocupare a forței de muncă, pentru a reduce șomajul și pentru a asigura durabilitatea modelelor sociale europene.

2) Platforma europeană de combatere a sărăciei, prin care își propune:

- să asigure coeziunea economică, socială și teritorială
- să garanteze respectarea drepturilor fundamentale ale persoanelor care suferă de pe urma sărăciei și a excluziunii sociale și să le asigure acestora un trai demn și un rol activ în societate
- să sprijine măsurile care favorizează integrarea în comunitate, formarea și inserția profesională și accesul la protecție socială.

De asemenea, UE sprijină creșterea favorabilă incluziunii prin proiectele și investițiile în domeniul dezvoltării regionale, prin care reduce discrepanțele dintre regiuni și asigură accesul tuturor europenilor la beneficiile creșterii economice.

Menționăm trei dintre instrumentele pentru stimularea creșterii economice și crearea de locuri de muncă, astfel:

1) Consolidarea pieței unice

Creșterea economică și crearea de noi locuri de muncă depind de existența unor piețe sănătoase, bine conectate, în cadrul cărora concurența și accesul consumatorilor să poată stimula activitatea economică și inovarea.

Mai există încă o serie de obstacole care trebuie depășite:

- probleme legate de activitățile transfrontaliere
- rețele insuficient interconectate
- aplicarea neuniformă a reglementărilor privind piața internă
- complexitatea juridică datorată existenței a 27 de seturi de măsuri normative diferite pentru anumite operațiuni.

De asemenea, trebuie să îmbunătățim accesul întreprinderilor mici la piața unică și să dezvoltăm spiritul antreprenorial, de exemplu

- simplificând dreptul societăților comerciale (procedurile de faliment, statutul societății private etc.)
- oferindu-le antreprenorilor care au eșuat în afaceri șansa de a o lua de la capăt.

2) Investiții în creșterea economică

Criza financiară a avut un impact puternic asupra capacității întreprinderilor și administrațiilor europene de a finanța proiecte de investiții și inovare. Pentru a îndeplini obiectivele Strategiei Europa 2020, UE va avea nevoie de:

- un cadru de reglementare care să garanteze eficiența și siguranța piețelor financiare
- instrumente inovatoare pentru a finanța investițiile necesare, inclusiv parteneriatele dintre sectorul public și privat.

Aceste priorități pentru o creștere economică pe termen lung au fost incluse în propunerile Comisiei privind viitorul cadru financiar multianual al UE (2014-2020).

Prin aceste instrumente se garantează că banii sunt investiți în mod eficient pentru a sprijini dezvoltarea inteligentă, durabilă și favorabilă incluziunii.

Finanțarea UE sprijină:

- crearea de locuri de muncă mai numeroase și de calitate mai bună

- dezvoltarea de noi tehnologii
- cercetarea de vârf
- accesul la internet de mare viteză
- infrastructura inteligentă de transport și energie
- eficiența energetică și energiile regenerabile
- dezvoltarea întreprinderilor
- ameliorarea competențelor și formarea profesională

3) Instrumentele de politică externă

Pentru a favoriza creșterea, UE trebuie să se asigure că piețele internaționale sunt deschise și echitabile și că relațiile comerciale se bazează pe un cadru reglementat la nivel internațional. UE va promova:

- dimensiunea externă a diverselor politici interne (ex. energie, transport, agricultură, cercetare și dezvoltare)
- comerțul și coordonarea la nivel internațional a politicilor macroeconomice
- participarea fermă și eficientă în forurile internaționale, cum ar fi G20, pentru a contribui la elaborarea viitoarei ordini economice mondiale.

De asemenea, UE dorește să stabilească relații strategice cu economiile emergente, pentru a discuta aspecte de interes comun, pentru a promova cooperarea în materie de reglementare și pentru a găsi soluții la probleme bilaterale.

În ceea ce privește țara noastră, cele mai presante provocări sunt legate de participarea redusă pe piața forței de muncă, infrastructura subdezvoltată, sistemul precar de cercetare și inovare și competitivitatea scăzută, utilizarea ineficientă a resurselor, precum și administrația și guvernarea publică precară.

Obiectivele principale ale Strategiei Europa 2020	Situația actuală din România	Obiectivul național pentru 2020 în PNR
3 % din PIB-ul UE pentru investiții în cercetare și dezvoltare	0,47 %	2 %
reducerea cu 20 % a emisiilor de gaze cu efect de seră (GES) față de 1990	+9 % (emisii proiectate pentru 2020 față de 2005) -7 % (emisiile din 2010 față de 2005)	+19 % (obiectiv național obligatoriu pentru sectoarele neincluse în EU ETS față de 2005)
20 % din consumul final de energie din surse regenerabile	+23,4 %	24 %
creșterea cu 20 % a eficienței energetice	Statele membre își vor stabili/revizui obiectivele în conformitate cu	10 Mtep (reducerea consumului de energie primară)

Obiectivele principale ale Strategiei Europa 2020	Situația actuală din România	Obiectivul național pentru 2020 în PNR
	metodologia recent convenită de stabilire a obiectivelor prevăzută la articolul 3 alineatul (3) din Directiva privind eficiența energetică	
75 % din populația cu vârsta cuprinsă între 20 și 64 de ani ar trebui să aibă un loc de muncă	62,8 % (2011)	70 %
Reducerea părăsirii timpurii a școlii la mai puțin de 10 %	17,5 % (2011)	11,3 %
Absolvirea ciclului de învățământ superior sau echivalent de către cel puțin 40 % din populația cu vârste între 30 și 34 de ani	20,4 % (2011)	26,7 %
Reducerea numărului de persoane expuse riscului de sărăcie sau excluziune cu cel puțin 20 de milioane în UE (în comparație cu nivelurile înregistrate în 2008)	-788 000 (2011)	-580 000

Doar dialogul dintre autoritățile naționale, regionale și locale va permite o mai bună promovare a priorităților UE în rândul cetățenilor, mobilizându-i să se implice și să contribuie la realizarea obiectivelor Strategiei Europa 2020.

1.2 Cadrul financiar multianual pentru perioada 2014- 2020

Consiliul UE a adoptat la data de 2 decembrie 2013, Regulamentul 11791/7/2013, care stabilește cadrul financiar multianual pentru perioada 2014-2020. Decizia a fost luată după adoptarea de către Parlamentul European, pe 19 noiembrie 2013, a bugetului pentru următoarea perioadă financiară. Adoptarea Regulamentului a marcat finalul a doi ani și jumătate de negocieri, făcând posibilă implementarea, începând cu 1 ianuarie 2014, a noilor programe de finanțare ale UE.

Regulamentul privind cadrul financiar multianual permite Uniunii Europene să cheltuiască până la aproape 960 de miliarde de euro în angajamente și peste 908 miliarde de euro în plăți pe parcursul următorilor 7 ani. Aceste valori sunt cu 3,5%, respectiv 3,7% mai mici decât cele aferente cadrului financiar 2007-2013, reflectând presiunea la nivel de buget cu care statele membre se confruntă la momentul de față.

Un accent puternic este pus pe cheltuielile axate pe stimularea creșterii economice și crearea de locuri de muncă, în conformitate cu prioritățile politice ale UE. De exemplu,

limita cheltuielilor pentru subcapitolul “Competitivitate” este cu 37% mai mare în comparație cu exercițiul financiar curent.

Dincolo de asigurarea disciplinei bugetare a UE și transpunerea priorităților politice în cifre, cadrul financiar multianual își propune să faciliteze adoptarea bugetului anual al UE. Pentru 2014, scopul a fost deja îndeplinit: pe baza acordului politic asupra cadrului financiar multianual 2014-2020 din luna iunie 2013, Comitetul de Conciliere a adoptat, pe data de 12 noiembrie 2013, bugetul pentru anul 2014.

Consiliul a adoptat Acordul interinstituțional între Parlamentul European, Consiliu și Comisie privind disciplina bugetară, cooperarea în chestiuni bugetare și bună gestiune financiară. Adoptarea formală a celor două documente permite Consiliului și Parlamentului European să finalizeze negocierile privind cele aproximativ 70 de programe de finanțare, a căror implementare a început de la 1 ianuarie 2014.

1.3 Documente de programare 2014-2020

- Acord de Parteneriat 2014-2020
- Programul Operațional Capital Uman 2014-2020
- Programul Operațional Asistență Tehnică 2014-2020
- Programul Operațional Competitivitate 2014-2020
- Programul Operațional Infrastructură Mare 2014-2020
- Programul Național de Dezvoltare Rurală 2014-2020
- Programul Operațional Regional 2014-2020
- Programul Operațional Capacitate Administrativă 2014-2020

1.3.1 Acord de Parteneriat 2014-2020

Obiectivele de politică orizontală urmărite de Acordul de Parteneriat 2014-2020 vor fi următoarele:

– **Accesibilitatea realizărilor obținute din fonduri ESI**

Toate produsele, bunurile, serviciile și infrastructura care sunt cofinanțate din fondurile ESI vor fi accesibile tuturor cetățenilor, inclusiv persoanelor cu dizabilități. În special, trebuie să se asigure accesibilitatea la mediul fizic, transporturi, tehnologia informației și a comunicațiilor în scopul realizării incluziunii grupurilor dezavantajate, inclusiv a persoanelor cu dizabilități. Autoritățile de management vor întreprinde acțiuni pe tot parcursul ciclului de viață a programului, în vederea identificării și eliminării barierelor de accesibilitate sau prevenirii unor noi obstacole.

– **Abordarea schimbărilor demografice**

Provocările generate în urma schimbărilor demografice vor fi luate în considerare în toate etapele de implementare a fondurilor ESI. Actualul Acord de parteneriat sporește oportunitățile de angajare pentru persoanele în vârstă și tineri și include investiții în standarde de viață, inclusiv infrastructura de sănătate, apă potabilă, deșeuri etc. În plus, creează facilități pentru familii, prin sprijinirea creșterii copilului și sprijinirea grupurilor vulnerabile în vederea integrării pe piața forței de muncă.

– **Atenuarea schimbărilor climatice și adaptarea la acestea**

Atenuarea schimbărilor climatice și adaptarea la acestea reprezintă în prezent o prioritate pentru implementarea politicii de coeziune în România, iar aspectele legate de schimbările climatice sunt integrate în pregătirea Acordului de parteneriat și vor fi urmărite în toate fazele de programare, implementare, monitorizare și evaluare a tuturor fondurilor. Se va asigura vizibilitatea contribuțiilor în vederea atingerii obiectivului de a se cheltui cel puțin 20 % din bugetul alocat pentru atenuarea schimbărilor climatice. O proporție adecvată a fondurilor este de fapt alocată măsurilor pentru atenuarea schimbărilor climatice și adaptarea la acestea, de exemplu promovarea eficienței energetice, a energiei regenerabile, transportului curat, gestionării riscurilor, creșterii competitivității întreprinderilor mici și mijlocii, etc. De asemenea, programele operaționale finanțate în perioada 2014-2020 vor lua în considerare intervențiile menite să asigure faptul că investițiile din toate sectoarele iau în considerare schimbarea climatică în moduri mai directe, explicite și integrate, asigurând astfel cheltuirea FESI pe proiecte care să asigure rezistența la schimbările climatice.

1.3.2 Programul Operațional Capital Uman 2014-2020

Axele prioritare ale Programul Operațional Capital Uman 2014-2020 sunt următoarele:

1. Inițiativa „Locuri de muncă pentru tineri”
2. Îmbunătățirea situației tinerilor din categoria NEET
3. Locuri de muncă pentru toți
4. Incluziunea socială și combaterea sărăciei
5. Educație și competență
6. Asistență tehnică

1.3.3 Programul Operațional Asistență Tehnică 2014-2020

Strategia Programului Operațional Asistență Tehnică 2014-2020 cuprinde două direcții principale de acțiune:

1. Sprijin pentru beneficiari în implementarea proiectelor finanțate din fondurile ESI, precum și pentru promovarea utilizării fondurilor și a rolului politicii de coeziune către beneficiari și publicul larg.

Această direcție de acțiune va fi pusă în practică prin intermediul Axei prioritare 1 „Capacitatea beneficiarilor de a pregăti și implementa proiecte finanțate din fondurile ESI și diseminarea informațiilor privind aceste fonduri”.

2. Sprijin pentru sistemul de coordonare, gestionare și control al fondurilor ESI prin asigurarea resurselor umane, a cadrului adecvat și a instrumentelor necesare.

Această direcție de acțiune va fi pusă în practică prin intermediul Axei prioritare 2 „Sprijin pentru coordonarea, gestionarea și controlul fondurilor ESI” și a Axei prioritare 3 „Resursele umane implicate în sistemul de coordonare, gestionare și control al fondurilor ESI în România”.

1.3.4 Programul Operațional Competitivitate 2014-2020

Axele prioritare ale Programului Operațional Competitivitate 2014-2020 sunt următoarele:

1. Cercetare, dezvoltare tehnologică și inovare (CDI) în sprijinul competitivității economice și dezvoltării afacerilor
2. Tehnologia informației și comunicațiilor (TIC) pentru o economie digitală competitivă

1.3.5 Programul Operațional Infrastructură Mare 2014-2020

Axele prioritare ale Programului Infrastructură Mare 2014-2020 sunt următoarele:

1. Dezvoltarea rețelei TEN-T pe teritoriul României
2. Creșterea accesibilității regionale prin conectarea la TEN-T
3. Dezvoltarea unui sistem de transport sigur și prietenos cu mediul
4. Protecția mediului și promovarea utilizării eficiente a resurselor
5. Protejarea și refacerea biodiversității, remedierea solurilor contaminate și monitorizarea calității aerului
6. Promovarea adaptării la schimbările climatice, prevenirea și gestionarea riscurilor
7. Energie sigură și curată.

1.3.6 Programul Național de Dezvoltare Rurală 2014-2020 (PNDR 2014-2020)

Obiectivele/prioritățile PNDR 2014-2020 sunt următoarele:

1. Încurajarea transferului de cunoștințe și a inovării în agricultură, silvicultură și în zonele rurale
2. Creșterea viabilității exploatațiilor și a competitivității tuturor tipurilor de agricultură în toate regiunile și promovarea tehnologiilor agricole inovatoare și a gestionării durabile a pădurilor
3. Promovarea organizării lanțului alimentar, inclusiv procesarea și comercializarea produselor agricole, a bunăstării animalelor și a gestionării riscurilor în agricultură
4. Refacerea, conservarea și consolidarea ecosistemelor care sunt legate de agricultură și silvicultură

5. Promovarea utilizării eficiente a resurselor și sprijinirea tranziției către o economie cu emisii reduse de carbon și rezistentă la schimbările climatice în sectoarele agricol, alimentar și silvic
6. Promovarea incluziunii sociale, a reducerii sărăciei și a dezvoltării economice în zonele rurale

1.3.7 Programul Operațional Regional 2014-2020

Axele prioritare ale Programului Operațional Regional 2014-2020 sunt următoarele:

1. Consolidarea cercetării, dezvoltării tehnologice și a inovării
2. Îmbunătățirea competitivității întreprinderilor mici și mijlocii
3. Eficiență energetică în clădirile publice
4. Sprijinirea dezvoltării urbane
5. Diversificarea economiilor locale prin dezvoltarea durabilă a turismului
6. Îmbunătățirea infrastructurii rutiere de importanță regională și locală
7. Dezvoltarea infrastructurii sanitare și sociale
8. Sprijinirea regenerării economice și sociale a comunităților defavorizate din mediul urban
9. Dezvoltarea infrastructurii educaționale

1.3.8 Programul Operațional Capacitate Administrativă 2014-2020

Programul Operațional Capacitate Administrativă 2014-2020 este axat pe următoarele axe prioritare:

1. Guvernare eficientă, predictibilă și transparentă
2. Administrație accesibilă

2 CONTEXTUL NAȚIONAL DE DEZVOLTARE

2.1 Programul național de reformă (PNR)

Programele Naționale de Reformă (PNR) reprezintă obligația fiecărui stat membru de a translați la nivel național obiectivele Europa 2020.

La elaborarea PNR, fiecare stat membru a trebuit să țină cont de Recomandarea Consiliului privind Orientările generale pentru politicile economice și Decizia Consiliului privind Orientările pentru politicile de ocupare a forței de muncă, precum și de metodologia recomandată statelor membre de SG COM. Pe baza structurii propuse în această metodologie, România a conceput PNR 2011-2013, care urmărește să asigure, în același timp, continuitatea reformelor din etapa anterioară (PNR 2007 - 2010). După publicarea de către Comisia Europeană a Analizei Anuale a Creșterii, statele membre au obligația de a prezenta versiuni actualizate ale PNR.

Pentru România, PNR reprezintă platforma-cadru pentru definirea și aplicarea politicilor de dezvoltare economică, în concordanță cu politicile Uniunii Europene (UE), care permite concertarea demersurilor naționale pentru modernizarea economiei și societății românești și susține convergența economico-socială cu celelalte state membre ale UE. PNR a fost elaborat pe baza contribuțiilor a șapte grupuri de lucru sectoriale, precum și a trei grupuri operative, special constituite în acest scop. Urmărirea aplicării acțiunilor incluse în PNR este asigurată periodic (trimestrial, anual) pe baza Planului de acțiune pentru implementarea PNR.

Pentru o mai bună promovare a priorităților naționale, autoritățile publice responsabile cu implementarea reformelor structurale sunt implicate într-un dialog permanent cu toți factorii interesați, mobilizându-i să contribuie la atingerea obiectivelor naționale Europa 2020.

2.2 Memorandum

Guvernul României a adoptat la 13 iunie 2012 un memorandum elaborat de Ministerul Afacerilor Europene referitor la acțiunile și documentele privind pregătirea accesării și implementării fondurilor europene în perioada 2014-2020.

Documentul conține orientări metodologice pentru programarea fondurilor europene destinate unei dezvoltări inteligente, durabile și incluzive, precum și precizări pentru organizarea și funcționarea cadrului partenerial de consultare în vederea elaborării documentelor de programare naționale 2014-2020.

Orientările metodologice descriu principalele elemente ale diverselor tipuri de documente programatice care urmează să fie elaborate, precum și etapele procesului de programare.

Totodată, conform memorandumului aprobat la 13 iunie 2012, organizarea și funcționarea cadrului partenerial de consultare în vederea elaborării documentelor de programare naționale 2014-2020 se va realiza cu respectarea principiului european al parteneriatului și implicând consultări cu reprezentanți ai autorităților competente naționale, regionale, locale, cu organizații ale societății civile, cu parteneri economici și sociali, inclusiv partenerii din domeniul protecției mediului sau având responsabilități pentru promovarea egalității și nediscriminării.

2.3 Comitetele consultative

Structura partenerială la nivel național aprobată prin memorandum este următoarea:

Comitetul Interinstituțional pentru elaborarea Acordului de Parteneriat (CIAP); Pentru diverse domenii de intervenție - Comitete Consultative organizate ca secțiuni ale CIAP, care pot fi:

- **10 Comitete Consultative Tematice, organizate pe următoarele domenii:**
 - Mediu și schimbări climatice
 - Competitivitate și eficiență energetică
 - Comunicații și tehnologia informațională
 - Educație
 - Ocupare, incluziune socială și servicii sociale
 - Servicii de sănătate
 - Turism, cultură și patrimoniul cultural
 - Dezvoltare rurală, agricultură și pescuit
 - Administrație și bună guvernare
 - Transporturi
- **2 Comitete Consultative reprezentative pentru dezvoltarea regională și pentru dimensiunea teritorială:**
 - Comitetul Consultativ privind Dezvoltarea Regională (CCDR)
 - Comitetul Consultativ privind Coeziunea Teritorială (CCCT).

Rolul acestor comitete consultative este de a stabili și prioritiza investițiile la nivel sectorial și regional, pe baza documentelor realizate în cadrul mai multor grupuri de lucru subsecvente. Propunerile formulate de către comitetele consultative sunt dezbătute în CIAP, la nivelul căruia este agreată gruparea domeniilor de intervenție corespunzătoare fiecărui document de programare, precum și principalele elemente privind modalitățile de implementare, monitorizare și evaluare.

2.4 Regulament cadru pentru comitetele regionale

Prin Ordinul 1087/13.07.2012, emis de Ministrul Dezvoltării Regionale și Turismului, a fost aprobat Regulamentul-cadru pentru organizarea și funcționarea Comitetele Regionale pentru elaborarea Planurilor de Dezvoltare Regională 2014-2020.

Prin intermediul acestui regulament cadru au fost stabilite regulile de bază privind componența structurilor partenieriale, a comitetelor regionale de planificare (CRP), a grupurilor de lucru tematice și a grupurilor de lucru subregionale, rolul și atribuțiile principale ale acestora și modul de funcționare a structurilor partenieriale.

2.5 Acordul de parteneriat și programele operaționale 2014-2020

Pe baza cadrului strategic comun, fiecare stat membru elaborează, în cooperare cu partenerii săi și în dialog cu Comisia Europeană, un set de documente de programare: acordul de parteneriat - document strategic național care fundamentează și stabilește obiectivele tematice de dezvoltare și alocarea indicativă a fondurilor europene în perioada 2014-2020 și programe subsecvente, care transpun elementele prevăzute de acordul de parteneriat și care conțin angajamente ferme ale statelor membre privind îndeplinirea obiectivelor UE prin programarea fondurilor comunitare.

Urmare a discuțiilor purtate cu serviciile Comisiei Europene precum și a consultării publice cu partenerii de dialog, în 17 martie 2014, a fost publicată cea de a doua versiune, actualizată, a Acordului de Parteneriat 2014-2020 , de către Ministerul Fondurilor Europene.

La aceeași dată, Ministerul Fondurilor Europene a publicat prima versiune de lucru a documentelor consultative pentru patru programe operaționale pentru care va fi autoritate de management: Programul Operațional Infrastructura Mare, Programul Operațional Capital Uman, Programul Operațional Competitivitate și Programul Operațional Asistență Tehnică.

În data de 19 martie 2014, Ministerul Dezvoltării Regionale și Administrației Publice a publicat documentul consultativ al Programului Operațional Regional pentru perioada 2014-2020. Prin acest program vor fi disponibile fonduri în valoare de aproape 5,5 miliarde Euro, alocate prin intermediul a 11 axe prioritare. Tot în 19 martie, Autoritatea de Management pentru Programul Operațional Capacitate Administrativă din cadrul Ministerul Dezvoltării Regionale și Administrației Publice a publicat spre consultare Prima versiune a documentului consultativ al Programului Operațional Capacitate Administrativă 2014-2020.

De asemenea, la sfârșitul lunii februarie, Ministerul Agriculturii și Dezvoltării Rurale a publicat versiunea consultativă a fișelor măsurilor de finanțare a investițiilor din cadrul Programului Național de Dezvoltare Rurală 2014 - 2020, lansând totodată o serie de consultări cu toți actorii implicați în dezvoltarea viitorului program. Potrivit documentului,

pe noul PNDR vor fi disponibile 8 miliarde de euro din Fondul European Agricol pentru Dezvoltare Rurală (FEADR), aceste sume fiind orientate către 14 măsuri principale.

La nivelul Ministerului Fondurilor Europene s-a decis, în mod oficial, transmiterea către Comisia Europeană a propunerii de Acord de Parteneriat 2014-2020 până la data de 31 martie 2014, conform deciziei adoptate în ședința de Guvern din 26 martie 2014.

2.6 Autoritățile de management pentru programele operaționale în perioada 2014-2020

Pentru ca sistemul de implementare a fondurilor să fie mai eficient în perioada 2014-2020, s-a recurs la simplificarea structurii instituționale. Arhitectura instituțională pentru perioada 2014-2020 are la bază un memorandum aprobat de Guvernul României în 10 aprilie 2013. Conform acestui memorandum, atribuții de autoritate de management au fost stabilite numai la nivelul a trei ministere, după cum urmează:

- Ministerul Fondurilor Europene va fi autoritate de management pentru:
 - Programul Operațional Infrastructura Mare,
 - Programul Operațional Capital Uman,
 - Programul Operațional Competitivitate,
 - Programul Operațional Asistență Tehnică;
- Ministerul Dezvoltării Regionale și Administrației Publice va fi autoritate de management pentru:
 - Programul Operațional Regional,
 - Programul Operațional Capacitate Administrativă,
 - Programele de cooperare teritorială europeană;
- Ministerul Agriculturii și Dezvoltării Rurale va fi autoritate de management pentru:
 - Programul Național pentru Dezvoltare Rurală,
 - Programul Operațional pentru Pescuit.

3 CONTEXTUL REGIONAL DE DEZVOLTARE

Cele 8 regiuni de dezvoltare din România sunt mărimi statistice, fără personalitate juridică, zone ce grupează mai multe județe, ce s-au asociat voluntar pe baza unei convenții, a unui acord liber, cu scopul coordonării dezvoltării regionale.

Conform Legii nr. 315/2004 privind dezvoltarea regională în România, cu modificările și completările ulterioare, „Regiunile de dezvoltare constituie cadrul de elaborare, implementare și evaluare a politicilor de dezvoltare regională, precum și de culegere a datelor statistice specifice, în conformitate cu reglementările europene emise de EUROSTAT pentru nivelul al doilea de clasificare teritorială NUTS 2, existent în Uniunea Europeană”.

Prioritățile, obiectivele și liniile de intervenție prioritare ale strategiilor fiecărei regiuni în parte, sunt concordante cu liniile directe de nivel național și european dar cuprind și prioritățile strategice ale unităților administrativ-teritoriale din cadrul fiecărei regiuni.

3.1 Prezentarea Regiunii Sud Muntenia



Cele 7 județe care prin asociere au format Regiunea Sud Muntenia sunt următoarele: Argeș, Călărași, Dâmbovița, Giurgiu, Ialomița, Prahova și Teleorman.

Regiunea Sud Muntenia este localizată în sud-estul Europei și în sudul României, reprezentând 14,5 % din suprafața României (34.453 km²).

Cele trei forme de relief ale teritoriului Regiunii, care se succed de la nord la sud, sunt câmpie (70,7%), deal (19,8%) și munte (9,5%).

Rețeaua hidrologică a Regiunii este în strânsă legătură cu Fluviul Dunărea, ce traversează 1.075 km din teritoriul României.

Principalele râuri de pe teritoriul Regiunii sunt următoarele: Olt (615 km), Ialomița (417 km), Argeș (350 km), Dâmbovița (286 km) și Prahova (193 km), rețeaua hidrologică fiind completată de lacurile naturale: Amara, Mostiștea, Suhai, Vidraru, Fundata, Văcărești și Pocineagu.

Din punct de vedere al infrastructurii, sunt de menționat:

- 1.671 km de cale ferată, din care 608 km electrificați, densitatea rețelei de cale ferată fiind de 48,5 km/1.000 km²;
- 11.104 km drumuri publice din care 2.534 km autostrăzi și drumuri naționale;
- densitatea drumurilor publice: 32,2 km/1.000 km²;
- porturi la Fluviul Dunărea.

Populația Regiunii este de 3.379.406 locuitori, având o densitate de 101,2 locuitori/km², structura pe sexe prezentându-se astfel: 1.723.497 (51%) femei și 1.655.909 (49%) bărbați, iar structura pe vârste prezentându-se astfel: 19,1% între 0-14 ani, 62,6 % între 15-59 ani, 18,3 % peste 60 de ani.

Sectorul privat este reprezentat la nivelul regiunii de peste 36.300 de societăți comerciale active, din care peste 95% reprezintă IMM-uri, peste 230.000 de salariați reprezentând forța de muncă absorbită.

Din suprafața totală a regiunii, 2.449 ha (71,1 %) este teren agricol, restul fiind pădure (19,3%) și ape și bălți (3,4%). Terenul arabil reprezintă 80,2 % din suprafața agricolă, pășunile și fânețele 15,7 % iar vii și livezi 4,1 %.

Din punct de vedere al infrastructurii de transport, rețeaua de drumuri naționale ocupă 21,2 % din lungimea totală a drumurilor (11.818 km). Drumurile județene au ponderea de 78,8 %. Transportul rutier este susținut de transportul feroviar, în rețeaua de căi ferate a regiunii, cele patru magistrale asigurând legătura cu toate regiunile istorice: Moldova, Dobrogea, Transilvania și Banat. Transportul naval este asigurat de fluviul Dunărea, principală cale de navigație transeuropeană.

Legătura cu Bulgaria se face prin intermediul a 3 puncte de trecere a frontierei, cel mai important fiind cel de la Giurgiu-Ruse, datorită podului rutier-feroviar existent, prin acest punct realizându-se una din legăturile principale ale Vestului Europei cu Orientul Apropiat.

Sectoare economice cu tradiție în Regiunea Sud Muntenia:

- 1) Producția de utilaj petrolier și chimic
- 2) Producția de produse petro-chimice
- 3) Producția de automobile Dacia
- 4) Producția agricolă vegetală
- 5) Producția de carne

6) Turism montan

Avantajele comparative ale Regiunii de dezvoltare Sud Muntenia:

- 1) Gradul ridicat de acoperire cu rețele de telecomunicații
- 2) Existența unor segmente ale coridoarelor europene de transport IV și IX, dar și existența segmentului de autostradă A1 (București-Pitești) și A2 (București-Drajna-Fetești), rețele de drumuri naționale și europene modernizate
- 3) Existența terenurilor adecvate unei agriculturi ecologice și unei exploatare intensive, cu randament sporit
- 4) Forță de muncă ieftină și calificată

3.2 Planul de dezvoltare regională al Regiunii Sud Muntenia pentru perioada 2014-2020

Planul de dezvoltare regional al Regiunii Sud Muntenia pentru perioada 2014-2020 propune o nouă abordare în elaborarea de politici regionale, pentru marcarea trecerii la o nouă generație de politici integrate de dezvoltare, cu o puternică componentă de teritorialitate. Pe lângă reformularea obiectivelor și instrumentelor, noua politică vizează o mai bună corelare cu documentele strategice europene și naționale, precum și cu acțiunile vizate de politicile naționale sectoriale de dezvoltare.

Strategiile alese pentru ieșirea din criză la nivel european, național și implicit la nivel regional, implică restabilirea unor finanțe publice solide, reforme structurale de simulare a creșterii și investiții orientate spre creștere economică și locuri de muncă.

Planul de dezvoltare regional al Regiunii Sud Muntenia pentru perioada 2014-2020 își propune să continue și să actualizeze direcțiile de dezvoltare formulate atât de documentele strategice de la nivel național (Planul de Dezvoltare Regională 2007-2013 și Cadrul Național Strategic de Referință) cât și de cele de la nivel regional (Planul de Dezvoltare Regională 2007-2013, Strategia Regională de Inovare 2008-2013, Planul Regional de Acțiune pentru Ocuparea Forței de Muncă și Incluziune Socială 2009-2011, Planul Regional de Acțiune pentru Învățământ 2009- 2013).

Actualul plan propune trei noi domenii prioritare, astfel:

- 1) Dezvoltarea urbană durabilă
- 2) Protecția mediului și eficiența energetică
- 3) Susținerea sănătății și a incluziunii sociale

Procesul de planificare regional s-a bazat pe următoarele principii:

- 1) Parteneriat
- 2) Concentrare tematică
- 3) Integrare și corelare
- 4) Inovare

3.3 Obiective și priorități de dezvoltare regională

3.3.1 Obiective

Obiectivul strategic general este stimularea unui proces de creștere economică durabilă și echilibrată a Regiunii Sud Muntenia, bazată pe inovare și favorabilă incluziunii sociale, care să conducă la creșterea prosperității și calității vieții locuitorilor săi.

Acest obiectiv este corelat cu abordarea europeană privind creșterea competitivității regiunilor și promovarea echității prin prevenirea marginalizării zonelor cu probleme de dezvoltare economică și socială.

Obiectivele strategice specifice care printr-o abordare cuprinzătoare și integrată urmăresc revitalizarea economică și socială a regiunii, sunt:

- Creșterea atractivității și accesibilității regiunii Sud Muntenia prin dezvoltarea mobilității și conectivității populației, bunurilor și serviciilor conexe în vederea promovării dezvoltării durabile
- Dezvoltarea policentrică și echilibrată a rețelei de localități urbane
- Creșterea economiei regionale prin stimularea competitivității IMM-urilor autohtone și consolidarea cercetării- dezvoltării-inovării
- Protejarea și utilizarea eficientă a resurselor naturale și a patrimoniului natural
- Dezvoltarea capitalului uman din regiunea Sud Muntenia prin creșterea accesului și a participării la educație și instruire pe tot parcursul vieții și stimularea ocupării forței de muncă
- Îmbunătățirea accesului la asistență medicală și servicii sociale de calitate și promovarea incluziunii sociale
- Creșterea rolului așezărilor rurale și a contribuției agriculturii la economia regiunii Sud Muntenia

Obiectivele orizontale sunt obiective interdependente care vor fi aplicate tuturor priorităților și măsurilor individuale, contribuind la creșterea competitivității regiunii Sud Muntenia. Aceste obiective sunt:

- Sustenabilitatea mediului
- Oportunități egale
- Inovare și Societatea informațională.

3.3.2 Priorități de dezvoltare

- **Prioritatea 1 – Dezvoltarea durabilă a infrastructurii locale și regionale**

Obiectiv: Creșterea atractivității și accesibilității regiunii Sud Muntenia prin dezvoltarea mobilității și conectivității populației, bunurilor și serviciilor conexe în vederea promovării dezvoltării durabile

- Măsura 1.1.** – Dezvoltarea și modernizarea infrastructurii de transport
- Măsura 1.2.** – Extinderea și modernizarea infrastructurii tehnico-edilitare și de servicii publice
- Măsura 1.3.** – Dezvoltarea infrastructurii informaționale și de telecomunicații
- Măsura 1.4.** – Dezvoltarea și modernizarea infrastructurii turistice
- Măsura 1.5.** – Reabilitarea și modernizarea infrastructurii culturale, sportive și recreative
- Măsura 1.6.** – Protejarea și valorificarea patrimoniului natural și cultural

- **Prioritatea 2 – Dezvoltare urbană durabilă**

Obiectiv: Dezvoltarea policentrică și echilibrată a rețelei la localități urbane

Măsura 2.1. – Consolidarea capacității de planificare spațială și urbană

Măsura 2.2. – Dezvoltarea și regenerarea urbană durabilă

Măsura 2.3. – Creșterea cooperării între mediul urban și rural

- **Prioritatea 3 – Creșterea competitivității economiei regionale pe termen lung**

Obiectiv: Creșterea economiei regionale prin stimularea competitivității IMM-urilor autohtone și consolidarea cercetării-dezvoltării- inovării

Măsura 3.1. - Sprijinirea dezvoltării sectorului IMM, în special a celor bazate pe cunoaștere

Măsura 3.2. - Susținerea cercetării-dezvoltării- inovării

Măsura 3.3. – Facilitarea aplicării inovării în economia regiunii

Măsura 3.4. - Promovarea cooperării interne și internaționale

- **Prioritatea 4 – Protecția mediului și creșterea eficienței energetice**

Obiectiv: Protejarea și utilizarea eficientă a resurselor naturale și a patrimoniului natural

Măsura 4.1. – Amenajarea, extinderea și modernizarea infrastructurii de mediu

Măsura 4.2. – Protejarea și conservarea mediului și a biodiversității regionale

Măsura 4.3. – Reducerea vulnerabilității la riscuri și adaptarea la schimbările climatice

Măsura 4.4. – Eficientizarea consumului de energie și promovarea utilizării resurselor regenerabile

- **Prioritatea 5 – Susținerea educației și ocupării forței de muncă**

Obiectiv: Dezvoltarea capitalului uman din regiunea Sud Muntenia prin creșterea accesului și a participării la educație și instruire pe tot parcursul vieții și stimularea ocupării forței de muncă

Măsura 5.1. – Dezvoltarea și modernizarea infrastructurii educaționale și de cercetare

Măsura 5.2. – Dezvoltarea capacității instituționale a sistemului educațional, de cercetare și de formare continuă

Măsura 5.3. – Corelarea programelor educaționale cu cerințele pieței muncii

Măsura 5.4. – Sprijinirea adaptabilității forței de muncă și sprijinirea antreprenoriatului

Măsura 5.5. – Politici active de angajare

• **Prioritatea 6 – Susținerea sănătății și asistenței sociale**

Obiectiv: Îmbunătățirea accesului la asistență medicală și servicii sociale de calitate și promovarea incluziunii sociale

Măsura 6.1. – Dezvoltarea și modernizarea infrastructurii serviciilor de sănătate și asistență socială

Măsura 6.2. – Dezvoltarea capacității instituționale a sistemului sanitar și de asistență socială

Măsura 6.3. – Promovarea incluziunii sociale și combaterea sărăciei

• **Prioritatea 7 – Dezvoltarea rurală și agricultura**

Obiectiv: Creșterea rolului așezărilor rurale și a contribuției agriculturii la economia regiunii Sud Muntenia

Măsura 7.1. – Revitalizarea comunităților rurale

Măsura 7.2. – Conservarea și îmbunătățirea mediului înconjurător a comunităților rurale și protejarea moștenirii culturale (patrimoniul material și imaterial)

Măsura 7.3. – Diversificarea economiei rurale și creșterea competitivității acesteia

Măsura 7.4. – Dezvoltarea, reabilitarea și modernizarea infrastructurii de sprijin a agriculturii și silviculturii

Măsura 7.5. – Diversificarea și dezvoltarea sectorului agricol și agro-alimentar

Măsura 7.6. – Instruire și consultanță în agricultură

4 CONTEXTUL JUDEȚEAN DE DEZVOLTARE



4.1 Așezare geografică și suprafață

Ca unitate administrativ-teritorială, județul Ialomița are calitatea de persoană juridică de drept public, având un patrimoniu propriu și capacitate juridică deplină. Se află în partea de sud-est a țării, în Câmpia Bărăganului, diviziunea estică a Câmpiei române, pe cursul inferior al Ialomiței și la interfeșta unor vechi și importante drumuri comerciale prin care capitala țării este legată de Moldova și cu litoralul Mării Negre.

Vecinii județului Ialomița sunt:

- la Nord - județele Brăila și Buzău;
- la Nord-Vest – județul Prahova;
- la Vest – județul Ilfov;
- la Sud – județul Călărași;
- la Est – județul Constanța.

Suprafața județului Ialomița este de 4.453 km², din care: 3.736 km² suprafață agricolă, 258 km² suprafață cu vegetație forestieră, 389 km² terenuri cu altă destinație și 70 km² terenuri neproductive.

4.2 Demografie

Din punct de vedere al structurii administrativ-teritoriale, județul Ialomița are în componență un număr de 3 municipii (Slobozia, Urziceni și Fetești) și 4 orașe (Țândărei, Amara, Căzănești și Fierbinți-Tîrg), 59 de comune și 127 de sate din care 4 aparțin de orașe și municipii.

Populația județului Ialomița reprezintă 8,8 % din populația regiunii Sud Muntenia. Conform datelor statistice la data de 1 ianuarie 2013, populația județului Ialomița este de 283.523 persoane, din care 130.987 în mediul urban și 152.536 persoane în mediul rural.

Din punct de vedere al suprafeței locuibile/locuitor, județul Ialomița cu 29,4 m.p./locuitor, este inferioară mediei regiunii Sud Muntenia care este de 35,2 m.p./locuitor, dar superioară mediei pe țară 27,2 m.p./locuitor.

La nivelul județului Ialomița, s-au înregistrat în ultimii ani următoarele fenomene:

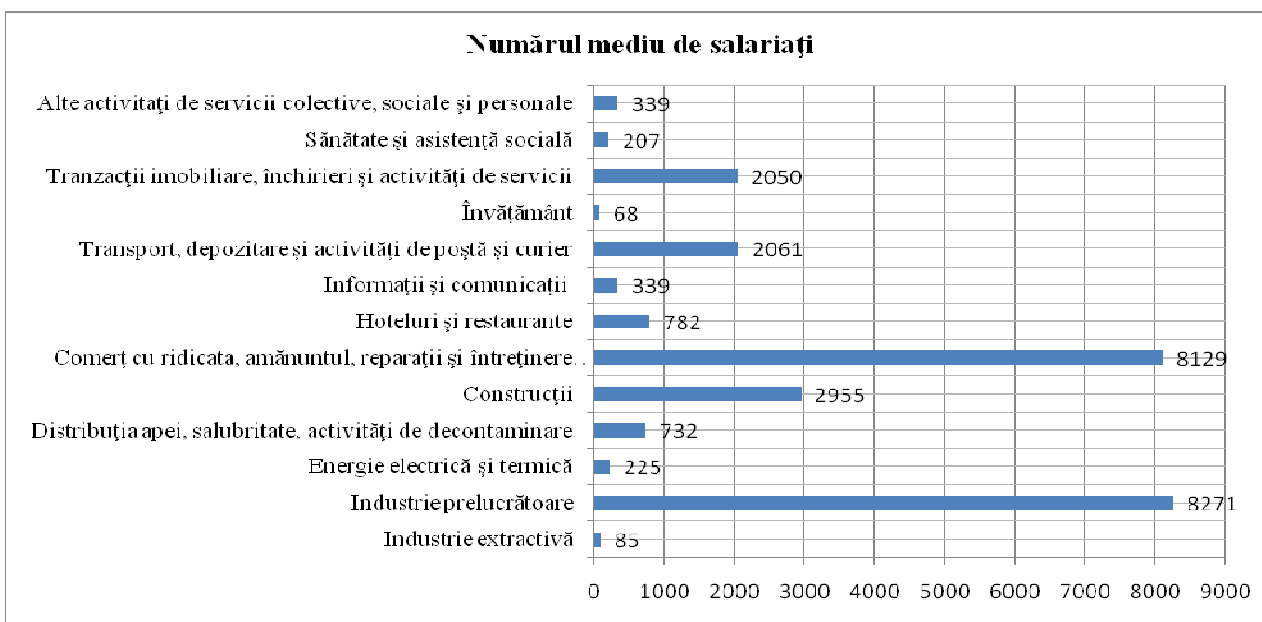
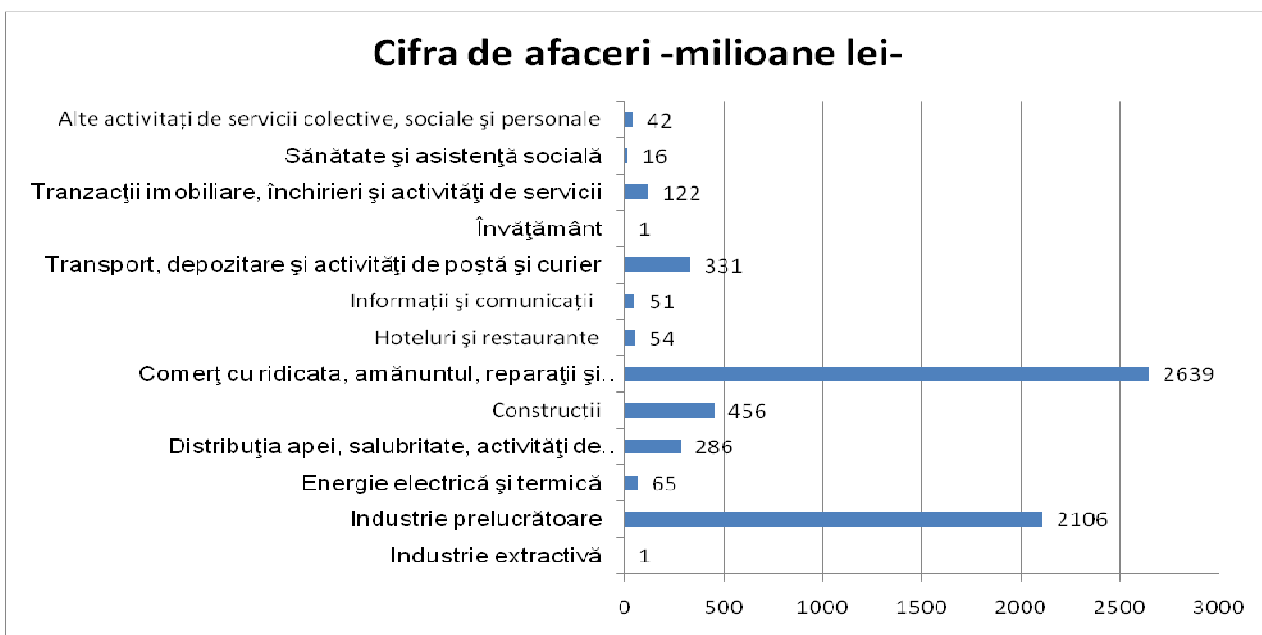
- declinul populației active, diminuarea populației tinere și îmbătrânirea populației;
- repartiția grupelor de vârstă pe medii de rezidență relevă faptul că predomină numărul copiilor și al tinerilor de până la 19 ani și cel al bătrânilor de peste 60 de ani în mediul rural;
- sporul natural are valori superioare mediei regiunii și o valoare comparativă cu cea a mediei naționale;
- ponderea populației urbane a înregistrat creșteri iar cea a populației rurale scăderi;
- migrația internă și mobilitatea forței de muncă au crescut continuu după anul 2000;
- se înregistrează o creștere a migrației spre zonele rurale.

4.3 Mediul de afaceri

În anul 2011, structura cifrei de afaceri realizată și numărul mediu de salariați în întreprinderile active din industrie, construcții, comerț și alte servicii, pe activități ale economiei naționale, la nivelul județului Ialomița se prezenta astfel:

(CAEN REV.2)

Activități (secțiuni CAEN)	Cifra de afaceri	Numărul mediu de salariați
	-milioane lei-	- număr-
TOTAL	6170	26243
Industrie extractivă	1	85
Industrie prelucrătoare	2106	8271
Energie electrică și termică	65	225
Distribuția apei, salubritate, activități de decontaminare	286	732
Construcții	456	2955
Comerț cu ridicata, amănuntul, reparații și întreținere autovehicule	2639	8129
Hoteluri și restaurante	54	782
Informații și comunicații	51	339
Transport, depozitare și activități de poștă și curier	331	2061
Învățământ	1	68
Tranzacții imobiliare, închirieri și activități de servicii	122	2050
Sănătate și asistență socială	16	207
Alte activități de servicii colective, sociale și personale	42	339



La orizontul anului 2020, structura produsului intern brut în regiunea Sud Muntenia și în județul Ialomița, prezintă următoarele caracteristici:

- ponderea industriei în produsul intern brut are tendința de creștere, astfel: de la 33,3 % în anul 2009, la 39,2 % în anul 2020 în regiune și de la 22,6% în anul 2009, la 25,8 % în anul 2020, în județ;
- ponderea agriculturii prezintă o tendință de scădere de la 8,1% în anul 2009 la 6,6% în anul 2020 în regiune și de la 13,3 % în anul 2009 la 10,9 % în anul 2020 în județ;

- construcțiile vor avea o pondere în produsul intern brut în ușoară creștere, cu 0,5% la nivel de regiune și cu 0,7 % la nivel de județ, în anul 2020 comparativ cu anul 2009;
- ponderea serviciilor prezintă o tendință de scădere, de la 41,2 % în anul 2009 la 38,1 % în anul 2020, în regiune și de la 46,5 % în anul 2009, la 44,4 % în anul 2020, în județ.

Produsul intern brut pe locuitor la nivel regional va ajunge în anul 2020 la 10.435 euro/locuitor, continuând să rămână sub nivelul național, iar la nivelul județului va ajunge în anul 2020 la 7.278 euro/locuitor, sub nivelul mediei regionale și a celei naționale.

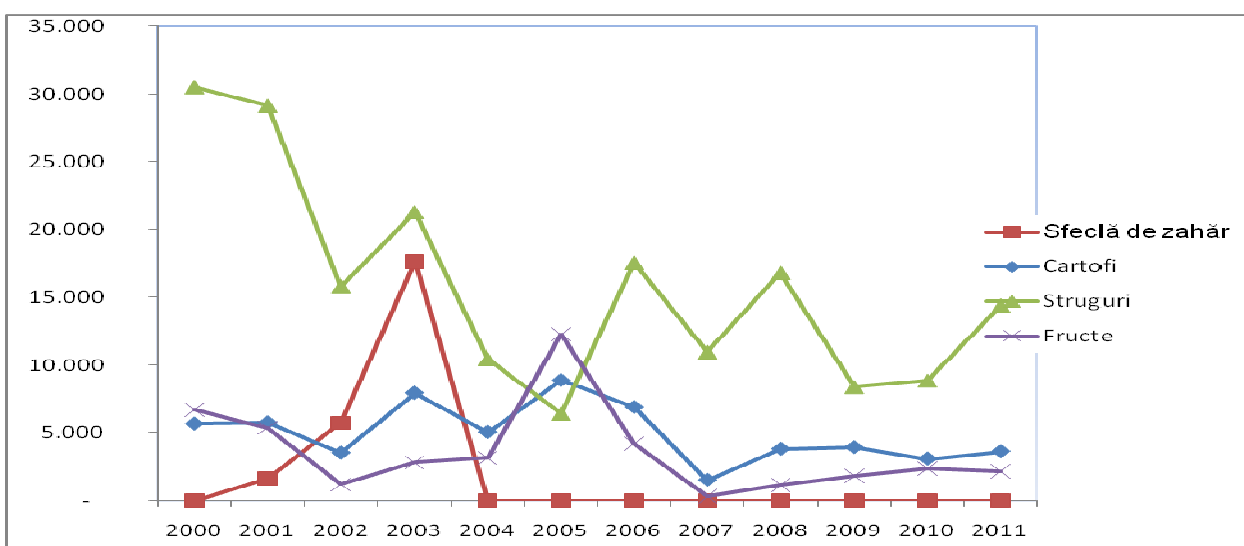
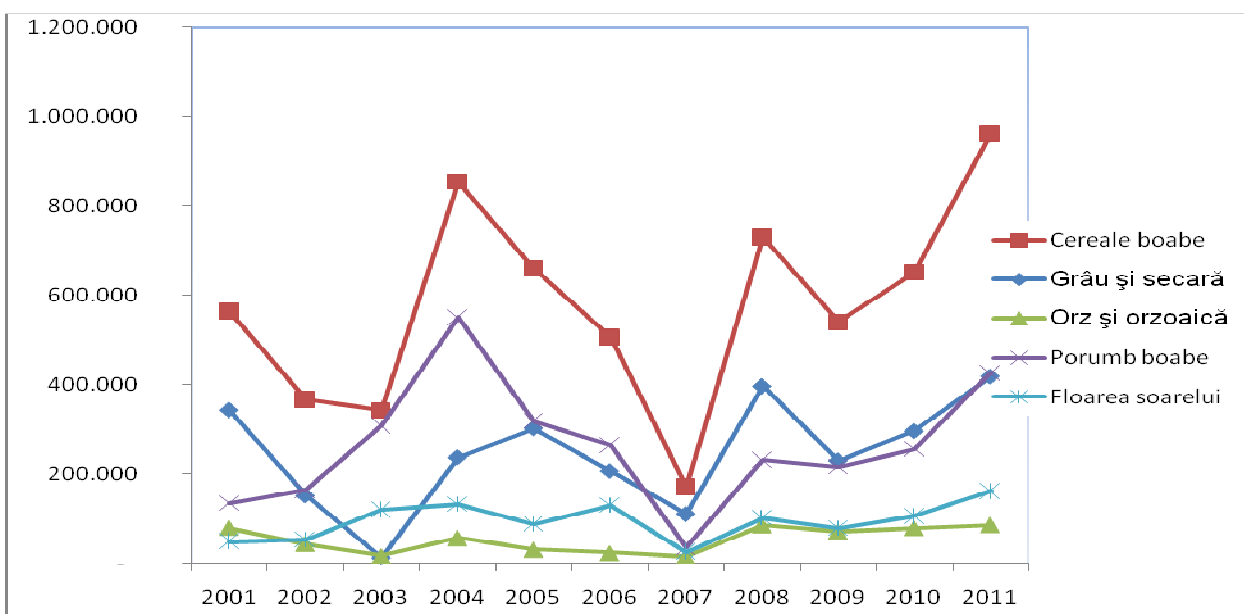
În ceea ce privește investițiile brute din județul Ialomița, acestea vor reprezenta 4 % din investițiile regionale. În anul 2020 în regiunea Sud Muntenia vor fi circa 9.600 lei investiții brute pe locuitor, iar în județul Ialomița vor fi circa 4.300 lei investiții brute pe locuitor.

4.4 Agricultură

Județul Ialomița deține cernoziomuri, aluviosoluri entice și molice și solonceacuri, terenuri agricole ce sunt favorabile desfășurării unei agriculturi performante, astfel că, activitatea desfășurată de agenții economici din agricultură ocupă un loc important în cifra de afaceri a județului, fiind și un sector economic ce absoarbe un important segment al forței de muncă din județ.

Producția agricolă vegetală la principalele culturi din județul Ialomița, exprimată în tone:

An	Cereale boabe	Grâu și secară	Orz și orzoaică	Porumb boabe	Floarea soarelui	Sfeclă de zahăr	Cartofi	Struguri	Fructe
2000	552007	290756	36178	220498	69792	-	5683	30511	6719
2001	565548	343070	80384	135615	50401	1632	5774	29144	5377
2002	366981	152467	44332	164753	54180	5739	3529	15807	1165
2003	343506	13799	16883	308682	120661	17653	7959	21281	2814
2004	854255	237485	57252	551469	133159	-	5060	10429	3137
2005	660096	302625	31176	319376	88855	-	8899	6421	12294
2006	506680	206785	23694	265128	131204	-	6918	17543	4177
2007	171977	111323	15341	36826	26697	-	1518	10966	306
2008	729384	395985	86719	232917	102737	-	3818	16808	1153
2009	540738	229969	71462	217170	79832	-	3939	8385	1807
2010	651984	296211	79978	256524	106625	-	3094	8849	2374
2011	962783	417934	86904	426950	162654	-	3639	14388	2149

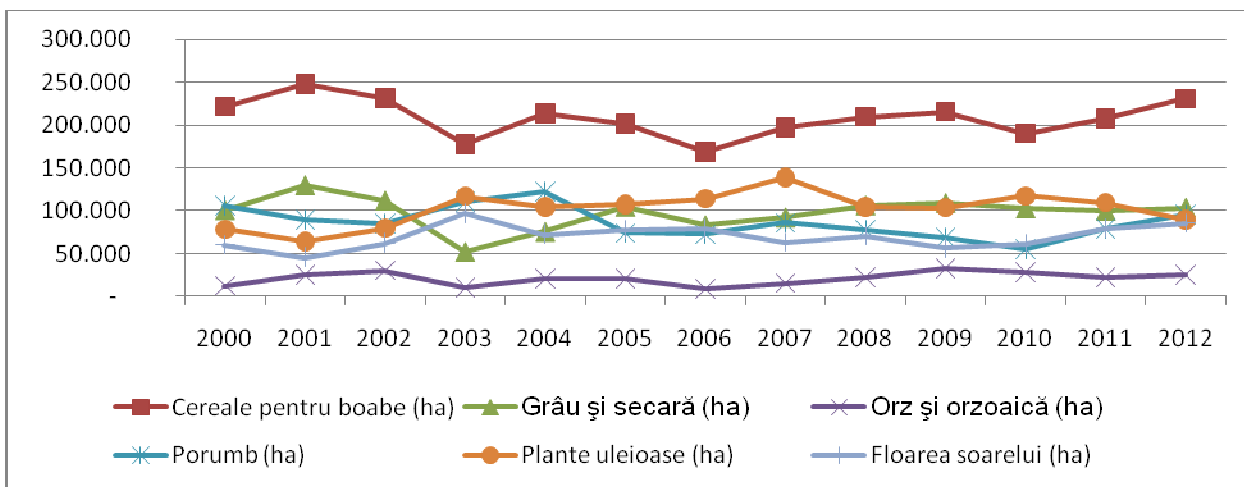
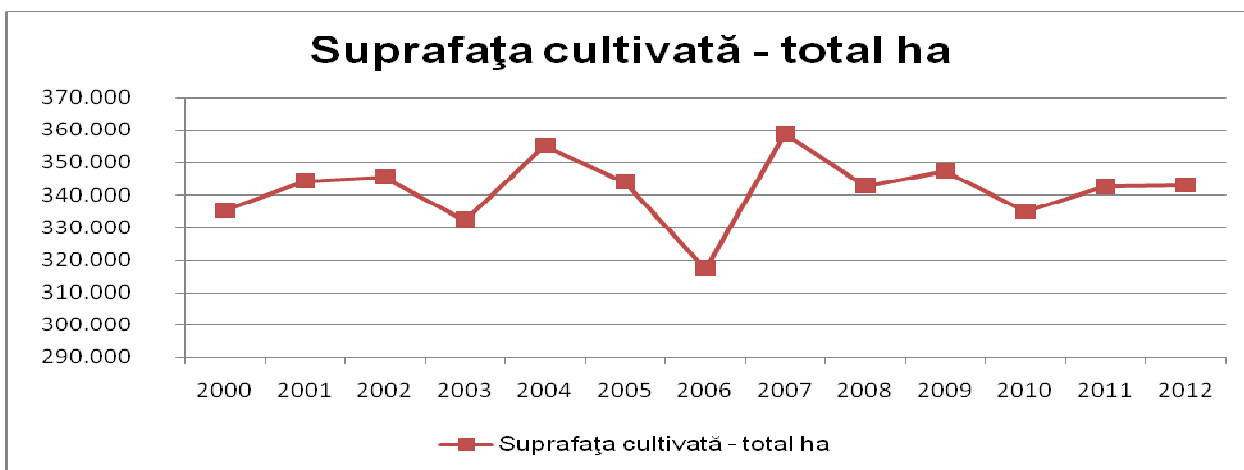


Suprafața cultivată în profil de exploatare, cu principalele culturi în perioada 2000 - 2012

An	Suprafața cultivată - total	Cereale pentru boabe	Grâu și secară	Orz și orzoaică	Porumb	Plante uleioase	Floarea soarelui	Sfeclă de zahăr	Cartofi	Legume
2000	335194	222109	100668	12680	105958	78741	59599	-	822	5437
2001	344355	248434	129724	24946	89601	64112	45354	118	759	5595
2002	345584	231316	111948	30333	85343	79957	61959	258	790	4977
2003	332282	177707	52614	10277	110907	117570	96743	1270	867	6100
2004	355286	214112	75810	21146	123033	104524	72198	12	260	10630
2005	344059	202229	104667	20766	74474	107968	77660	-	630	9243
2006	317213	168789	83454	9003	72941	114540	78668	-	521	3396

hectare

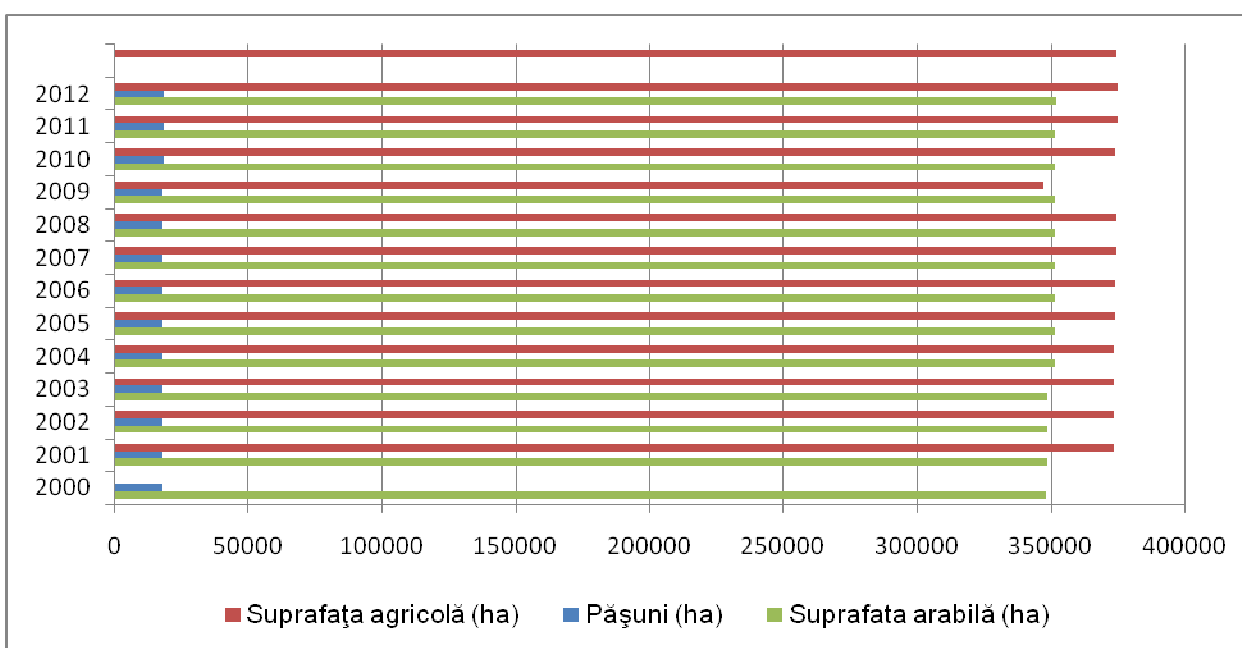
An	Suprafața cultivată - total	Cereale pentru boabe	Grâu și secară	Orz și orzoaică	Porumb	Plante uleioase	Floarea soarelui	Sfeclă de zahăr	Cartofi	Legume
2007	358935	197033	92409	15611	86317	139604	62818	-	280	7195
2008	342854	209963	106286	22255	77867	104644	70394	-	442	10181
2009	347439	215923	109082	32714	68881	103805	56400	-	392	9316
2010	334998	190559	102805	27896	55487	117758	61360	-	364	11497
2011	342600	207830	100103	22540	79330	110090	79299	-	281	9976
2012	343048	231224	103627	25327	95586	90228	84940	-	148	9188



Din punct de vedere al suprafeței agricole și arabile, în cadrul regiunii Sud Muntenia, județul Ialomița ocupă locul trei, după Teleorman și Călărași, iar din punct de vedere al suprafețelor de pășuni, locul cinci, din punct de vedere al suprafețelor ocupate cu vii și pepiniere viticole, locul patru, din punct de vedere al suprafețelor de vii și pepiniere viticole, locul șase.

Fondul funciar, după modul de folosință, la 31 decembrie, pe județul Ialomița, exprimat în ha, era următorul:

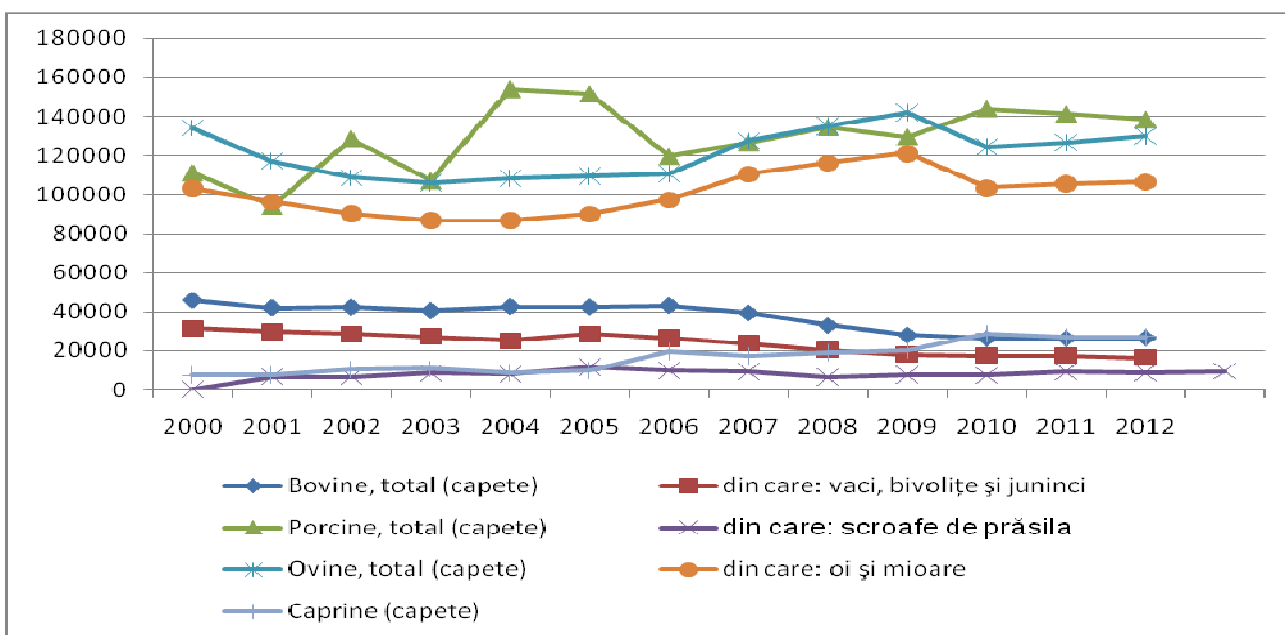
An	Suprafața totală	Suprafața agricolă	din care, pe categorii de folosință:				
			Arabilă	Pășuni	Fânețe	Vii	Livezi
2000	445289	373688	348198	18261	85	6553	591
2001	445289	373837	348861	18085	85	6317	489
2002	445289	373839	348936	18125	85	6307	386
2003	445289	373777	348969	18064	-	6306	438
2004	445289	374305	351512	18110	-	4307	376
2005	445289	374401	351508	18031	-	4477	385
2006	445289	374614	351669	18001	-	4551	393
2007	445289	374477	351838	18135	-	4185	319
2008	445289	347178	351840	17951	-	4075	312
2009	445289	374356	351846	18131	-	4070	309
2010	445289	375023	351830	18795	-	4069	329
2011	445289	374885	351892	18634	-	4030	329
2012	445289	374812	352049	18568	-	3947	248



În ceea ce privește zootehnia, au dispărut marile ferme de stat, iar sectorul privat și gospodăriile populației, nu au avut forța economică de a menține efectivele de animale. Astfel, an de an, pe fondul crizei economice și a recesiunii, s-a înregistrat diminuarea efectivelor de animale.

Numărul animalelor la sfârșitul anului pe total județ Ialomița

An	Bovine		Porcine		Ovine		Caprine
	Total	din care: vaci, bivolițe și juninci	Total	din care: scroafe de prăsila	Total	din care: oi și mioare	
2000	46042	31340	110905	6604	134066	103328	7396
2001	42212	29648	93865	6669	117085	96461	7459
2002	42426	28603	128362	8520	108678	90389	10315
2003	40685	27192	106849	7920	105957	87141	10750
2004	42774	25208	153741	11731	108215	86865	8664
2005	42580	28687	151274	9872	109369	90100	9681
2006	43350	26526	119326	9303	110559	97399	19482
2007	39449	23879	126138	6379	127409	110506	17186
2008	33045	20504	134268	7722	135066	116344	18805
2009	28008	17933	129436	7340	141928	121191	19931
2010	26357	17434	143684	9433	124348	103549	28764
2011	26343	17381	141133	8599	126463	105595	27051
2012	26617	16464	138156	9614	130051	106591	27015



Județul Ialomița, fiind amplasat într-o zonă agricolă cu potențial agropedoclimatic maxim, îndeplinește condițiile favorabile desfășurării unei agriculturi performante. Se impune valorificarea ponderii mari a terenurilor agricole aflate în sisteme amenajate pentru irigații, prin repunerea lor în funcțiune și facilități acordate utilizatorilor apei pentru irigații.

Potențialul agricol existent, atât din cultura plantelor cât și din zootehnie, poate asigura baza materială de revitalizare a industriei alimentare și de promovare a produselor ecologice.

4.5 Turism

Cel mai important obiectiv turistic al județului este Stațiunea balneoclimaterică Amara, situată la 7 km de Slobozia și la 126 km de București, stațiune binecunoscută pentru nămolul sapropelic și apele minerale sulfatate, clorurate și bromurate.

Alte obiective turistice ale cadrului natural sunt următoarele: ariile naturale protejate din zona Brațului Borcea, aria lacurilor naturale Bentu Mic, Bentu Mic Cotoi și Bentu Mare, ariile de protecție specială avifaunistică Grădiștea-Căldărușani-Dridu și a lacurilor Amara, Fundata, Strachina, Rodeanu, situl arheologic Popina Bordușani precum și Pădurea de Stejari Seculari – Canton Hoțiș.

Subsectoarele turismului în județul Ialomița, sunt următoarele: turismul balnear, agroturismul, turismul cultural și de tranzit și turismul pentru vânătoare și pescuit.

4.6 Patrimoniul cultural

Condițiile naturale propice de care dispune zona aferentă județului Ialomița, au făcut ca acest teritoriu să fie o străveche vatră de locuire și cultură românească, dovezile arheologice din timpuri imemorabile dar și documentele scrise permițând identificarea următoarelor repere cronologice din istoria ținurilor ialomițene, astfel:

- epoca veche: descoperirile geografice de la Piscul Crăsani, Dridu, Amara, Copuzu, aduc mărturia unor culturi specifice și a ocupațiilor populației;
- cultura geto-dacă: rezultat al îmbinării factorului cultural cu influențele externe din lumea greacă, scitică, tracică, celtică sau romană; prezenta populației scitice este dovedită de descoperirile făcute în localitățile Hagieni, Ograda, Făcăieni, Gheorghe Doja și Maia Maltez;
- cetatea geto-dacică fortificată de la piscul Crăsani, situată pe malul drept al râului Ialomița;
- cultura Dridu: după cucerirea Daciei de către romani, continuitatea de locuire de pe aceste meleaguri este atestată de descoperirile de la Fierbinți-Tîrg, Luciu și Vlădeni;
- perioada Feudalismului timpuriu: au fost semnalate conform cercetărilor un număr de 30 de așezări, printre care: Dridu și Alexeni (1431), Stelnica și Făcăieni (1467) sau Slobozia (1514);
- perioada feudalismului dezvoltat târziu: prin intensa populare a văilor Ialomiței și Dunării, apar așezările de la Fetești, Urziceni, Slobozia, Tândărei;
- sec. al XIX-lea: accentuarea populării Bărăganului cu stăne, armane, ce se transformă ulterior în sate; cele mai multe sate au apărut ca urmare a împrumutării țăranilor cu pământ (Scînteia, Amara, Gheorghe Doja);
- perioada 1945-1989 (perioada de dictatura militară- dictatură comunistă);

- perioada de după evenimentele din decembrie 1989: viața economico-socială a județului Ialomița a încercat să se adapteze rigorilor tranziției și economiei de piață, în încercarea redresării economice și sociale care să asigure bunăstarea locuitorilor județului.

4.7 Echiparea teritoriului

4.7.1 Infrastructura rutieră, feroviară și fluvială

Rețeaua de transport a județului Ialomița se prezintă astfel: 1.145 km drumuri naționale, județene și comunale, din care 654 km modernizate, 40 km reprezintă un tronson din Autostrada București – Fetești – Constanța, 294 km rețea feroviară, din care 73 km electrificați și 44 km aferenți transportului fluvial.

Accesul la transportul rutier se realizează astfel:

- DN 2 (E 85, E 60): București- Urziceni- Buzău- Bacău- Suceava;
- DN 2A (E 60): Urziceni- Slobozia- Țândărei- Giurgeni- POD- Vadu Oii- Hârșova- Constanța;
- DN 1 D: Ploiești- Urziceni;
- DN 2c (BZ) Costești- Slobozia;
- DN 21: Călărași- Slobozia- Brăila;
- un tronson de 40 de km din Autostrada Fetești- Constanța;

Accesul la rețeaua de căi ferate se realizează prin linii cu ecartament normal, principalele itinerarii fiind rapide (București- Constanța), accelerate (București- Constanța, Buzău- Constanța), stațiile principale din județ fiind Ciulnița, Fetești, Slobozia, Urziceni și Țândărei.

Județul Ialomița este străbătut de magistrala 700 București Nord- Galați (229 km), magistrala 702 Buzău- Fetești (129 km), calea ferată secundară 701 Ploiești Sud- Țândărei (146 km), magistrala 800 București Nord- Mangalia (268 km), calea ferată secundară 802 Slobozia- Călărași Sud (44 km).

Rețeaua de căi fluviale este una de tranzit, brațul Borcea fiind navigabil, fără a exista porturi amenajate.

Județul Ialomița face parte din „Euroregiunea Dunărea Inferioară”, ce s-a constituit în anul 2001, alături de județele Constanța și Călărași, din România precum și Dobrich și Silistra, din Bulgaria.

4.7.2 Infrastructura tehnico-edilitară

Alimentarea cu energie electrică, la nivelul județului este asigurată în proporție de 99 % , în mediul urban procentul fiind de de 100%. Județul Ialomița dispune de o unitate de producere a energiei electrice, amenajarea hidroelectrică de la Dridu.

Distribuția energiei termice în sistem centralizat predomină în mediul urban, dar în ultimii ani a cunoscut un declin semnificativ cauzat de costurile ridicate de producție și transport, tendința fiind sistemele mici, performante și eficiente.

Sunt distribuite gaze naturale în 3 municipii, 2 orașe și 3 comune ale județului (Slobozia, Urziceni, Fetești, Țândărei, Amara, Gîrbovi, Grindu, Manasia).

În ceea ce privește resursele naturale regenerabilă, acestea sunt:

- resursele de apă: ape curgătoare (râul Ialomița, pârâul Sărata și râul Prahova, fluvial Dunărea, brațul Borcea); limane fluviatile (Fundata, Strachina, Șcheauca, Iezerul, Rogozu, Comana), lacuri de luncă (Piersica, Bentu, Bataluri), lacuri de albie (Amara), lacuri artificiale (Dridu);
- solurile sunt în mare parte din categoria cernoziomurilor, cu deosebit potențial de fertilitate, dar și cambice, brun-roșcate, aluviale și sărăturate.

Atât relieful cât și clima județului favorizează dezvoltarea unor sisteme de obținere a energiei regenerabile (eoliană și solară) existând inițiative de punere în valoare a acestui potențial Fierbinți, Urziceni, Slobozia, Gheorghe Doja.

Alte resurse naturale de care județul dispune ar fi: gaze de sondă și petrol, lemn, ape termale (Amara, Giurgeni), nămol sapropelic (Amara, Fundata).

4.7.3 Servicii poștale, telecomunicații și mass-media

Activitatea de telefonie mobilă a avut o evoluție oscilantă, iar traficul de acces la Internet, o evoluție crescătoare.

În județ există publicații locale, bisăptămânale, săptămânale și bilunare, generaliste sau tematice. Funcționează posturi de radio și televiziune, ca studiouri teritoriale ale posturilor naționale.

Numărul unităților de poștă, telefon, telegraf a scăzut începând cu anul 2004.

4.8 Social

4.8.1 Sănătate

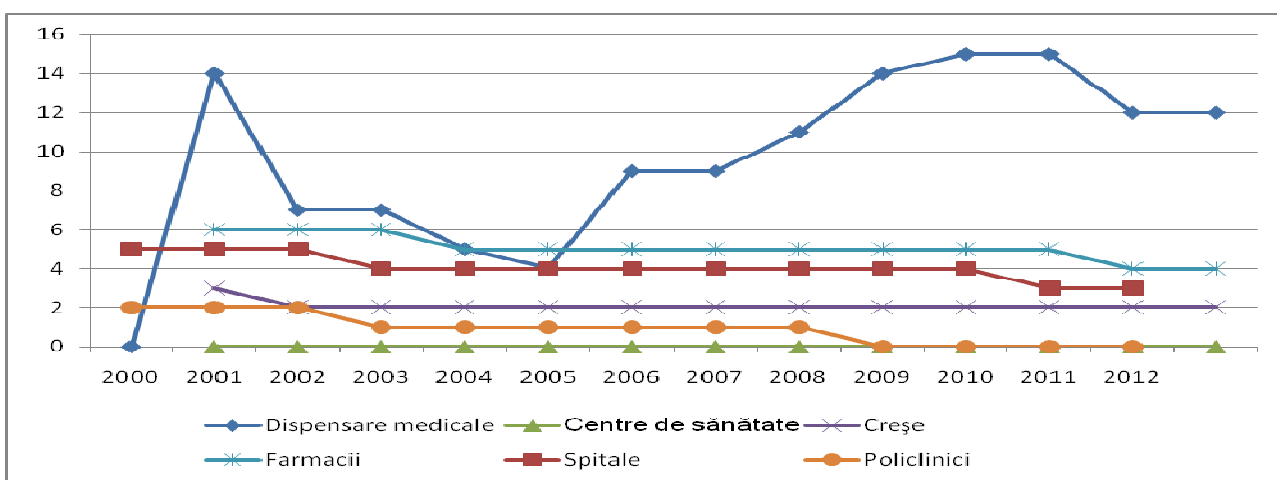
La nivelul județului Ialomița, evoluția unităților sanitare cu proprietate majoritară de stat, la nivelul județului Ialomița, se prezintă astfel:

An	Spitale	Policlinici	Dispensare medicale		Centre de sănătate	Creșe	Farmacii ¹⁾
			Total	Teritoriale			
2000	5	2	14	0	0	3	6
2001	5	2	7	0	0	2	6
2002	5	2	7	0	0	2	6
2003	4	1	5	0	0	2	5

număr unități

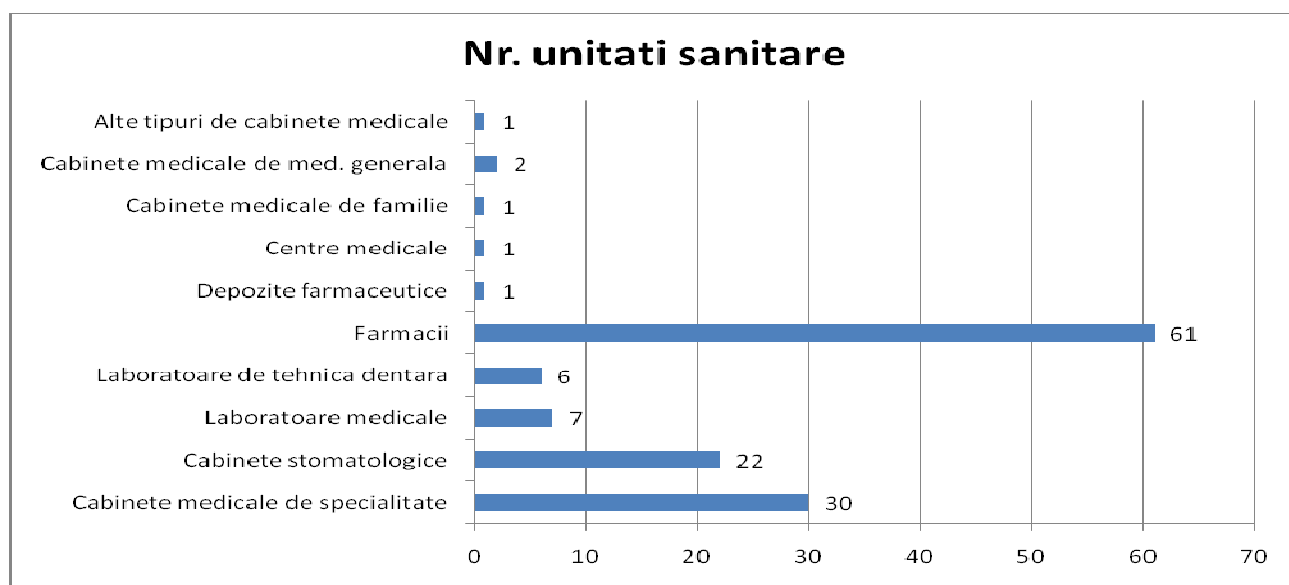
An	Spitale	Policlinici	Dispensare medicale		Centre de sănătate	Creșe	Farmacii ¹⁾
			Total	Teritoriale			
2004	4	1	4	0	0	2	5
2005	4	1	9	0	0	2	5
2006	4	1	9	0	0	2	5
2007	4	1	11	0	0	2	5
2008	4	1	14	0	0	2	5
2009	4	-	15	0	0	2	5
2010	4	-	15	0	0	2	5
2011	3	-	12	0	0	2	4
2012	3	-	12	0	0	2	4

¹⁾ inclusiv puncte farmaceutice



În anul 2012, situația principalelor unități sanitare, cu proprietate privată, la nivelul județului Ialomița, se prezintă astfel:

Unitate sanitara	Numar
Spitale	-
Policlinici	-
Cabinete medicale de specialitate	30
Cabinete stomatologice	22
Laboratoare medicale	7
Laboratoare de tehnica dentara	6
Farmacii	61
Depozite farmaceutice	1
Centre medicale	1
Cabinete medicale de familie	1
Cabinete medicale de med. generala	2
Alte tipuri de cabinete medicale	1



4.8.2 Sistem de protecție socială

În județul Ialomița, sistemul de protecție socială este susținut atât de serviciile publice deconcentrate în teritoriu (Agenția Județeană pentru Prestații și Inspecție Socială Ialomița, Casa Județeană de Pensii Ialomița) cât și de Direcția Generală de Asistență Socială și Protecția Copilului Ialomița, instituție publică ce se află sub autoritatea Consiliului Județean Ialomița.

Prin serviciile sociale specializate în domeniul protecției copilului, persoanelor vârstnice, persoanelor cu handicap sau aflate în situație de risc, persoanelor victime ale violenței în familie și tinerilor ce părăsesc sistemul de protecție a copilului, se urmărește menținerea funcționalității sociale a persoanei și reinserția acesteia, în mediul propriu de viață, familial și comunitar.

În domeniul protecției copilului se urmărește prevenirea abandonului, prevenirea separării copilului de familie, dezvoltarea formelor de protecție de tip familial, încurajarea adopțiilor naționale cu respectarea interesului superior al copilului, diversificarea formelor de protecție a copilului și creșterea calității serviciilor de asistență socială și protecția drepturilor copiilor. Pentru copii există instituții și servicii speciale asigurate de Centrul de Zi Urziceni, Centrul de primire în regim de urgență pentru copii între 0- 3 ani Slobozia, Centrul Maternal Slobozia, Complexul de Servicii Urziceni, Centrul de recuperare pentru copilul cu handicap neuropsihic Slobozia, Centrul de Plasament Slobozia, Căsuțele de tip familial din Slobozia, Fetești și Țândărei.

În ceea ce privește asistența socială a persoanelor adulte, aceasta vizează următoarele direcții de acțiune:

- pregătirea tinerilor care părăsesc sistemul de protecție a copilului pentru viața independentă;
- susținerea persoanelor victime ale violenței în familie;
- reinserția socială a persoanelor fără adăpost.

În județul Ialomița funcționează și ONG-uri implicate în activitățile sociale: Fundația „New Life”, Fundația „Cuvioasa Paraschiva”, Organizația „Trebuie”.

Alte forme de protecție socială sunt: ajutoarele sociale, protecția socială a șomerilor, pensiile, cantinele de ajutor social.

4.8.3 Cultură-culte

La nivelul județului Ialomița, pe de o parte, în coordonarea, controlul și sub autoritatea Consiliului Județean Ialomița se află următoarele instituții publice de interes: Muzeul Național al Agriculturii din Slobozia, Muzeul Județean Ialomița, Biblioteca Județeană „Ștefan Bănulescu” Ialomița, Centrul Județean pentru Conservarea și Promovarea Culturii Tradiționale Ialomița, Centrul Cultural UNESCO „Ionel Perlea”, iar pe de altă parte, în subordinea consiliilor locale din teritoriu se află case de cultură, biblioteci, cămine culturale.

Dintre manifestările culturale de tradiție în plan județean, național și chiar internațional, organizate de instituțiile de cultură de sub autoritatea Consiliului Județean Ialomița, menționăm:

- Muzeul Național al Agriculturii din Slobozia: „O cămară în casa pâinii”, „Povestea Țestului”, „Tradiții de paști”;
- Muzeul Județean Ialomița: „Peisaj cultural și biodiversitate – zona Bordușani–Argumentele unei dezvoltări durabile model”;
- Biblioteca Județeană „Ștefan Bănulescu” Ialomița: „Salonul anual de carte”, proiectul „Biblioteca vine la tine”, „Zilele bibliotecilor ialomițene”, „Zilele cărții pentru copii”, Programul „Biblionet”;
- Centrul Județean pentru Conservarea și Promovarea Culturii Tradiționale Ialomița: acțiunile cultural-folclorice „Când eram pe Ialomița”, „Zărzărică-Zărzărea”, „Ionel Albeșteanu”, „Trofeul Amara”.

În județul Ialomița există în fiecare localitate biserici, corespunzătoare diverselor religii, majoritare fiind însă bisericile ortodoxe. Există și alte religii: penticostali, adventiști de ziua a șaptea, creștini de rit vechi și altele.

4.8.4 Educație

Rețeaua de învățământ din județul Ialomița cuprinde 28 unități preșcolare, 99 școli primare și gimnaziale, 17 licee și grupuri școlare, 13 școli de arte și meserii, o școală postliceală sanitară, o școală specială și 4 cluburi ale elevilor din centrele urbane.

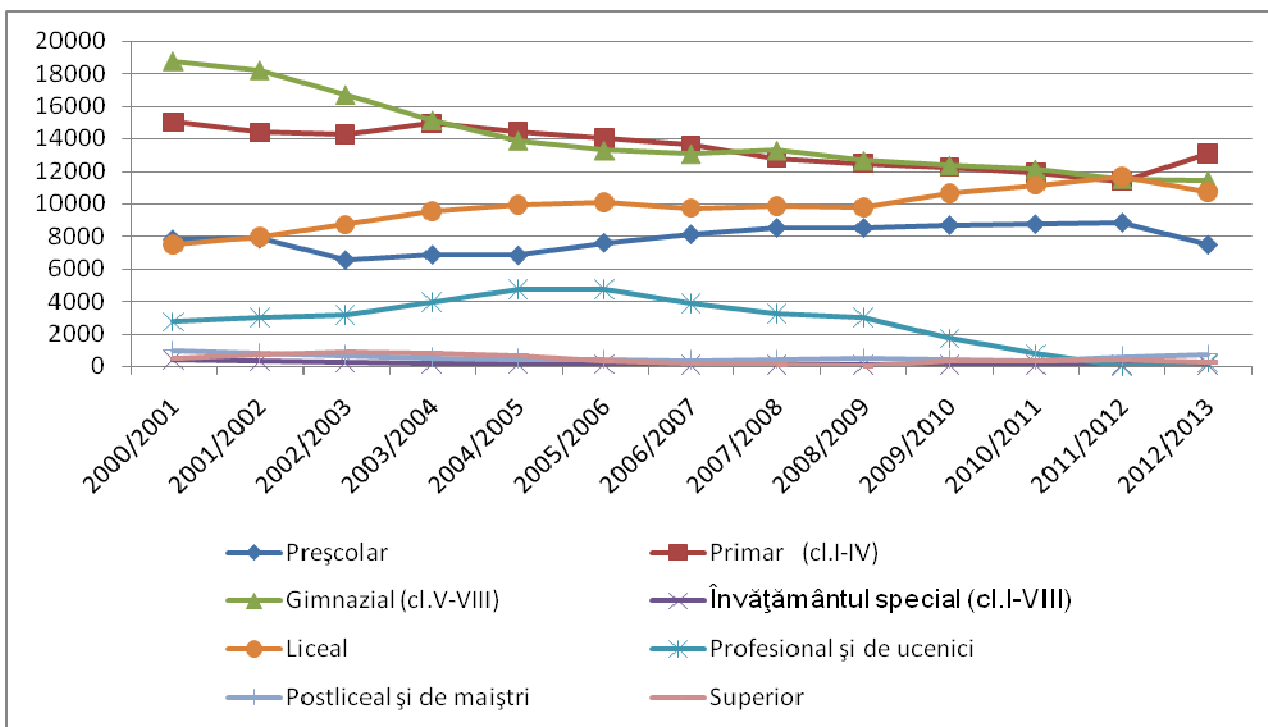
Din totalul unităților școlare, 122 sunt unități școlare cu personalitate juridică, restul fiind arondate la cele cu personalitate juridică.

Structura educațională a învățământului liceal este orientată pe profilurile: tehnologic (9), teoretic (5) și vocațional (3), acoperind doar parțial nevoile pieței muncii.

În ceea ce privește învățământul superior, acesta este prezent în județul Ialomița prin filiale ale unor universități de renume: „Gheorghe Cristea” din București. „Spiru Haret” București, „ASE” București, „Bioterra”.

Evoluția populației școlare pe niveluri de educație (inclusiv învățământul particular), se prezintă astfel:

IALOMIȚA	Total	Preșcolar	Total	Primar (cl.I-IV)	Gimnazial (cl.V-VIII)	Învățământul special (cl.I-VIII)	Liceal	Profesional și de ucenici	Postliceal și de maștri	Superior
2000/2001	53639	7795	34214	15015	18774	425	7485	2757	946	442
2001/2002	53246	7835	32936	14382	18221	333	7960	3019	786	710
2002/2003	51166	6542	31216	14267	16704	245	8717	3160	673	858
2003/2004	51963	6859	30247	14930	15132	185	9542	3985	538	812
2004/2005	51042	6823	28438	14424	13882	132	9948	4765	449	619
2005/2006	50623	7587	27432	14034	13275	123	10108	4728	422	346
2006/2007	48987	8099	26756	13607	13062	87	9739	3887	356	150
2007/2008	48195	8497	26068	12792	13276	82	9871	3275	418	66
2008/2009	46859	8489	25114	12474	12640	88	9765	3011	480	-
2009/2010	46334	8658	24580	12237	12343	90	10636	1730	415	315
2010/2011	45350	8721	23999	11882	12117	118	11153	801	386	290
2011/2012	44413	8809	22894	11378	11516	119	11690	28	604	388
2012/2013	43860	7466	24502	13090	11412	106	10728	244	702	218



4.9 Protecția naturii și a peisajului. biodiversitatea, starea habitatelor naturale, a florei și faunei sălbatice

Arii naturale protejate, arii de interes național, aflate pe teritoriul județului Ialomița:

- Pădurea de stejari seculari – monument al naturii – comuna Alexeni (37 ha);
- Rezervația naturală Lac Rodeanu – comuna Jilavele (51 ha);
- Rezervația naturală Pădurea Canton Hațiș – comuna Stelnica (6,4 ha).

Rețeaua NATURA 2000:

1) Arii de protecție specială avifaunistică, parte integrantă a rețelei Natura 2000:

- Alah Bair Capidava (23% în județul Ialomița) – la Bordușani și Făcăeni;
- Canaralele Hârșova (80% în județul Ialomița) – la Făcăeni, Giurgeni, Vlădeni;
- Lacul Strachina (100% în județul Ialomița) – la Țândărei și Valea Ciorii;
- Lacurile Amara Fundata (100% în județul Ialomița) – la Amara, Gheorghe Doja și Slobozia;
- Balta Mică a Brăilei (2% în județul Ialomița) – la Giurgeni;
- Brațul Borcea (61% în județul Ialomița) – la Bordușani, Făcăeni, Fetești, Stelnica;
- Grădiștea, Căldărușani, Dridu (22% în județul Ialomița) – la Dridu și Fierbinți Târg.

2) Situri de importanță comunitară, parte integrantă a rețelei Natura 2000:

- Balta Mică a Brăilei (1% în județul Ialomița) – la Giurgeni;
- Canaralele Dunării (23% în județul Ialomița) – la Bordușani, Făcăeni, Giurgeni și Stelnica.

În județul Ialomița se regăsesc diferite tipuri de habitate naturale, relieful este dominat de câmpuri tabulare întinse și lunci, iar vegetația are caracter stepic. În subarboret, pădurile au în flora spontană: măceș, păducel, sânger și corn, iar în luncile Ialomiței și Dunării sunt resturi de vegetație cu stuf, papură și rogoz, zăvoaie cu sălcii și plop dar și păduri mari de salcie, plop sau stejar.

Fauna este reprezentată prin specii de stepă: popândău, hârciog, iepure de câmp, șoarece de câmp, prepeliță, dar și specii de pădure: căpriorul, mistrețul, vulpea, prepelița. Dintre reptile sunt: șopârla de stepă, șopârla de câmp, șarpele rău.

Păsările sunt numeroase: prigoria, ciocârlia, dumbrăveanca, vrabia, turturica, guguștiucul, fazanul colonizat.

4.10 Capacitatea administrativă

Consiliul Județean este autoritatea deliberativă a administrației publice locale, constituită la nivel județean, pentru coordonarea activității consiliilor comunale, orașenești și municipale, în vederea realizării serviciilor publice de interes județean.

Consiliul județean îndeplinește următoarele categorii principale de atribuții:

- a) atribuții privind organizarea și funcționarea aparatului de specialitate al consiliului județean, ale instituțiilor și serviciilor publice de interes județean și ale societăților comerciale și regiilor autonome de interes județean;
- b) atribuții privind dezvoltarea economico-socială a județului;
- c) atribuții privind gestionarea patrimoniului județului;
- d) atribuții privind gestionarea serviciilor publice din subordine;
- e) atribuții privind cooperarea interinstituțională;
- f) alte atribuții prevăzute de lege.

Consiliul Județean Ialomița are în componența sa un număr de 30 de consilieri județeni a căror activitate se desfășoară în cinci comisii organizate pe domenii de activitate.

4.11 Argumente pentru a investi în județul Ialomița

Elementele definiției pentru județul Ialomița, care îi asigură un potențial important de atractivitate pentru investitori se pot sintetiza astfel :

1. Situația geografică a județului Ialomița:

- în centrul Câmpiei Române, într-o zonă agricolă cu potențial;
- la întretărirea drumurilor comerciale care leagă capitala României – București, cu litoralul Mării Negre, Moldova și centrul țării;
- asigură acces direct pe cele mai importante piețe românești, cu distanțe scurte de transport (100 – 150 km) către București, Constanța, Galați, Brăila, Buzău, Ploiești, Călărași, Silistra (Bulgaria).

2. Climatul temperat-continental moderat, cu valori medii multianuale favorabile desfășurării activităților economice:

- Temperatura medie anuală a aerului este 10,7 0C, cu o minimă absolută de – 32,50C la Armășești (25 ian.1942) și o maximă absolută de +440 C la Amara (august 1951), fapt ce determină o amplitudine termică maximă de 76,50C.;
- Echilibru în repartizarea numărului de zile cu cer senin (113), cer noros (123) și cer acoperit (130);
- Precipitațiile atmosferice, variază între 400 și 520 mm/an;
- Vânturile au ca direcții dominante nord-est, nord, sud-vest și sud;
- Umezeala relativă a aerului variază între 74 și 76%.

3. Biotopul specific stepei, divers și cu o parte importantă de valoare și de interes cinegetic, constituind o resursă pentru dezvoltarea turismului pentru vânătoare și pescuit.

4. Resursele naturale ale județului Ialomița sunt reprezentate de:

- petrol și gaze naturale în perimetrul Urziceni-Colilia-Grindu;
- loessul cu o textură foarte fină – Urziceni, Țândărei, Slobozia, Manasia;
- nisipul, în zona Hagieni și albia râurilor;
- nămolul terapeutic sapropelic la Amara și Fundata;
- izvoare sulfuroase la Ciulnița, Perieți, Amara, Valea Ciorii;
- izvoare termale – Giurgeni, Amara.

5. Acces direct la transport rutier, feroviar și fluvial:

- situarea pe Drumul european E 60 – Constanța – București – Ploiești – Brașov – Oradea, parte a rețelei pan – europene de transport;
- legătură directă cu Autostrada Soarelui A2 București –Constanța, prin ruta Slobozia – Drajna;
- drumuri naționale și județene modernizate, din care 20 de km constituie un tronson din autostrada Fetești – Constanța;
- rețea feroviară care face legătura cu magistralele feroviare din sud-estul, estul și centrul țării;
- prezența fluviului Dunărea oferă posibilitatea de a avea comunicații fluviale cu cele 8 țări riverane Dunării, iar prin intermediul Canalului Dunăre – Marea Neagră există acces la portul Constanța.

6. Grad ridicat de acoperire cu rețele de telecomunicații moderne, eficiente, acoperitoare ca arie și calitate, cu acces la rețeaua națională și internațională de telecomunicații.

7. Posibilitatea practicării agriculturii de mare randament datorită:

- amplasării județului într-o zonă agricolă cu potențial agropedoclimatic și de fertilitate maxim;
- tradiției agrare a zonei, care a acceptat însă și a aplicat permanent noutățile tehnice, tehnologice și organizatorice promovate în Europa și în lume;
- finalizării reformei funciare, care a determinat o piață funciară reală, stabilă și atractivă ca preț;
- posibilității dezvoltării exploatațiilor agricole performante, a diversificării producției agricole, nonagricole și a serviciilor specifice agriculturii;
- condițiilor propice pentru realizarea de produse ecologice și pentru producția de semințe și plante tehnice;
- dotării tehnice specifice, acoperitoare ca gamă sistemică și performanțe;

- potențialului deosebit de dezvoltare a zootehniei în sistem intensiv, pe suportul excedentului de produse agricole vegetale;
- oportunităților de integrare a producției agricole cu alte ramuri ale economiei județului, din amonte și aval de agricultură;
- resurselor umane calificate, disponibile și accesibile ca preț al forței de muncă;
- asigurării de consultanță agricolă calificată și specializată;
- oportunității de a investi în reabilitarea sau dezvoltarea sistemelor de îmbunătățiri funciare existente;
- dezvoltării agriculturii asociative, prin creșterea numărului asociațiilor de producători și al organizațiilor profesionale din agricultură și a cooperativelor;
- declanșării procesului de îmbunătățire semnificativă a infrastructurii rurale, prin accesarea fondurilor europene;
- existenței reprezentanților sistemelor de asigurări agricole, atât pentru culturile și produsele agricole, cât și pentru patrimoniu.

8. Forță de muncă ieftină, calificată, disponibilă, caracterizată prin :

- evidenta creștere a ponderii forței de muncă tinere;
- posibilitatea perfecționării profesionale prin accesarea programelor de formare, reconversie și perfecționare profesională;
- acoperirea nevoilor de instruire superioară prin filialele unor instituții de învățământ superior care funcționează în județ.

9. Posibilități de dezvoltare a turismului balnear, cultural, agro-turismului și a turismului de vânătoare și pescuit, care să valorifice :

- experiența stațiunii balneoclimaterice Amara;
- oportunitatea de a crea circuite turistice județene integrate (balnear, cultural, agro-turism, vânătoare și pescuit);
- posibilitatea integrării circuitelor turistice ialomițene în circuitele naționale și internaționale, ca zonă de tranzit spre munte sau mare și ca o alternativă la turismul clasic montan sau marin.

10. Dezvoltarea continuă a infrastructurii utilităților – alimentare cu energie electrică în toate localitățile județului, extinderea rețelei de gaze naturale și a rețelelor de apă și canalizare.

11. Zonă fără risc major de poluare

12. Stabilitatea socială fără stări conflictuale deosebite

13. Disponibilitatea autorităților administrației publice județene și locale pentru relansarea economică și dezvoltarea durabilă a județului:

- strategii județene și locale de dezvoltare economico-socială;

- facilități acordate prin hotărâri ale consiliilor locale;
- acces la investițiile și achizițiile publice;
- interes pentru promovarea parteneriatului public – privat;
- asigurarea liberului acces la informațiile de interes public;
- transparența actelor administrative cu caracter normativ.

5 ASOCIAȚIA GRUPUL DE ACȚIUNE LOCALĂ “IALOMIȚA CENTRALĂ” BALACIU – CĂZĂNEȘTI – REVIGA

5.1 Prezentarea geografică și fizică

Asociația Grupul de Acțiune Locală “Ialomița Centrală” Balaciu- Căzănești- Reviga este un parteneriat public-privat, preocupat de viața comunității, de condițiile sociale, economice și culturale din teritoriu precum și de participarea comunității la luarea deciziilor în vederea creșterii nivelului de trai al populației dar și de valorificarea potențialului existent.

Teritoriul acoperit de Grupul de Acțiune Locală “Ialomița Centrală” Balaciu- Căzănești- Reviga include 17 localități din două județe (Ialomița și Brăila), numărul total al locuitorilor care fac parte din aria sa teritorială fiind de aproximativ 43.600 locuitori, dispuși pe o suprafață totală de 1063,39 km².

Limitele geografice ale teritoriului sunt următoarele:

- Nord: județele Brăila și Buzău
- Vest: localitățile Valea Măcrișului, Ion Roată și Axintele, din județul Ialomița
- Sud: localitatea Albești din județul Ialomița și localități din județul Călărași
- Est și Sud-Est: localitățile Buiești, Perieți, Slobozia, Amara, Gheorghe Lazăr și Scânteia din județul Ialomița

Relieful este predominant de câmpii întinse și lunci ale bazinului Ialomiței și ale Dunării. Câmpiile teritoriului fac parte din Câmpia Bărăganului, subdiviziunea estică a Câmpiei Române, fiind amplasate de o parte și de alta a cursului râului Ialomița, care traversează transversal GAL “Ialomița Centrală” Balaciu- Căzănești- Reviga, până în partea estică a județului Ialomița, unde se varsă în Brațul Borcea al fluviului Dunărea. Partea de nord a teritoriului, delimitată de râul Ialomița, cuprinde limita sudică a Bărăganului și Călmățuiului, iar în partea de sud se întâlnesc porțiuni din Câmpia Mostiștei și Bărăganul Ialomiței. De o parte și de alta a cursului său, râul Ialomița formează o luncă descrescătoare în lățime, de la est la vest.

Rețeaua hidrografică majoră este reprezentată de râul Ialomița. Rețeaua hidrografică bogată este reprezentată de lacuri și bălți, ce constituie habitate pentru o mare varietate de păsări acvatice, fiind identificate numeroase specii de interes comunitar.

Clima este de tip temperat-continental, caracterizată prin verile foarte calde și iernile foarte reci, amplitudine termică anuală diurnă relativ mare și cantități de precipitații reduse. Vânturile au ca direcții dominante nord-est, nord, sud-vest și sud, dominante fiind crivățul, austrul, băltărețul și suhoveiul. Dintre fenomenele climatice caracteristice se remarcă în perioada rece, înghețul, bruma și viscolul, iar în perioada caldă, seceta, roua și grindina.

Solurile teritoriului sunt cernoziomuri, cambice și brun-roșcate, soluri aluviale și soluri sărăturate-solonceacuri și solonețuri, majoritatea solurilor fiind favorabile agriculturii.

Fertilitatea bună a cernoziomurilor și relieful cu pante foarte reduse au determinat folosirea pe scară largă a fondului funciar în agricultură.

Resursele naturale ale zonei pot fi clasificate astfel:

- resurse regenerabile (vii: suprafețe de păduri, culturi, vietați din ape sau care nu sunt vii: solul, apa, vântul, radiația solară)
- resurse neregenerabile

Pe baza originii lor, resursele pot fi clasificate astfel:

- resurse biotice, derivate din animale și plante
- resurse abiotice, derivate din pământ, aer, apă

Resursa naturală de bază care reprezintă suportul dezvoltării economice în zonă este fondul funciar agricol, profilul economic-social al zonei având funcția dominantă de dezvoltare a agriculturii, cu cele două ramuri principale: cultura plantelor și creșterea animalelor.

Subsolul regiunii prezintă interes din punct de vedere geologic și economic prin acumulările de hidrocarburi (țiței și gaze naturale).

Vegetația și fauna din teritoriu sunt specifice zonei de stepă. Astfel, vegetația este reprezentată de măceș, păducel, porumbar, sânger, resturi de vegetație cu stuf, papură, rogoz dar și zăvoaie de tip sud-european de sălcii și plop. Fauna este reprezentată prin specii de stepă (popândău, hârciog, iepure de câmp, prepeliță, potârniche) sau specii de pădure (câmpior, mistreț, vulpe, viezure), reptile (șopârta de câmp, șarpele rău) dar și numeroase specii de păsări (prigoria, ciocârlia, fluierarul, ciora, vrabia, graurul guguștiucul).

5.2 Populația

Populația în cadrul GAL “Ialomița Centrală” Balaciu- Căzănești- Reviga este de aproximativ 43.000 de locuitori, fiind în scădere continuă în ultimii 10 ani. Ca grupe de vârstă, populația cu vârstă sub 20 de ani reprezintă aproximativ 20 %, iar cu vârsta de peste 60 de ani reprezintă 25 %. În ceea ce privește populația activă, aceasta reprezintă aproximativ 7 %, pe când șomerii reprezintă aproximativ 5 %. Declinul populației active, diminuarea populației tinere și îmbătrânirea populației, sunt fenomene ce conduc la dezechilibre între grupele de vârstă. Întrucât rata șomajului în teritoriu este destul de ridicată, se impune promovarea unor politici de ocupare a forței de muncă, astfel:

- creșterea gradului de ocupare a forței de muncă dar și măsuri de sprijinire a șomerilor
- reconversia profesională a unor categorii de șomeri
- creșterea mobilității, flexibilității și adaptabilității forței de muncă prin programe de formare continuă

- garantarea șanselor egale prin transparența ofertelor locurilor de muncă.

5.3 Patrimoniul de mediu

Conform H.G. nr. 1284/2007 s-a instituit regimul de arie naturală protejată și s-a aprobat încadrarea în categoria de management ca arie de protecție specială avifaunistică și pentru situl “Lacurile Fundata-Amara - Județul Ialomița: Amara (2%), Gheorghe Doja (7%), Slobozia (<1%)”.

Lacul Amara are valoare terapeutică, efectele tămăduitoare ale nămolului fiind utilizate în tratarea a numeroase boli, de către localnici, dar și de către turiști din țară și din străinătate.

În zona lacului Amara au fost identificate următoarele specii de păsări:

- 10 specii de păsări a căror conservare necesită desemnarea ariilor speciale de conservare și ariilor de protecție specială avifaunistică (ex.: egreta mică, lebăda de vară)
- 30 de specii de păsări care necesită o protecție strictă (ex.: pescărușul auriu, prigoria)
- 14 specii de păsări de interes comunitar, a căror prelevare din natură și exploatare fac obiectul măsurilor de management (ex.: cormoran mare, lișiță, nagâț).

Valoarea terapeutică a lacului Fundata și efectele tămăduitoare ale nămolului terapeutic din lac sunt cunoscute din cele mai vechi vremuri de către localnici. Până în prezent nu s-a făcut o exploatare controlată a nămolului din lac, însă se încearcă punerea în valoare a acestui zăcământ prin exploatarea de către Filiala Buzău a C.N. Apele Române, a unui perimetru din lac, urmărindu-se atragerea unor investitori pentru înființarea unei baze medicale care să valorifice efectele nămolului asupra organismului uman, în special pentru tratarea unor afecțiuni reumatice, dar și valorificarea superioară prin obținerea unor extracte utilizate în cosmetică și industrie farmaceutică.



În zona lacului Fundata au fost identificate următoarele specii de păsări:

- 26 specii de păsări a căror conservare necesită desemnarea ariilor speciale de conservare și ariilor de protecție special avifaunistică (ex.: cufundar polar, gâsca cu gât roșu, lopătar, rața roșie)
- 42 de specii de păsări care necesită o protecție strictă (ex.: stufărică, corcodel cu gât roșu, corcodel polar)
- 18 specii de păsări de interes comunitar, a căror prelevare din natură și exploatare fac obiectul măsurilor de management (ex.: cormoran mare, gâsca de vară, rața mare, rața mică).

Agricultorii și fermierii pot fi recompensați financiar dacă își desfășoară activitatea într-un sit Natura 2000 în conformitate cu cerințele de management specific speciilor și habitatelor importante pentru Europa, cu menținerea condițiilor necesare conservării mediului.

Turismul și în special, ecoturismul și agroturismul, sunt domenii de dezvoltare încurajate la nivel regional și național în siturile Natura 2000, ca o oportunitate durabilă pentru oameni și natură.

Ecoturismul reprezintă posibilitatea de a călători pentru a cunoaște frumusețea naturii și a tradițiilor locale, dar urmărind:

- producerea unui minim impact asupra naturii și a culturii locale
- conservarea activă a naturii și moștenirii culturale

- utilizarea serviciilor publice locale.

5.4 Patrimoniul arhitectural și cultural

Patrimoniul este un important factor pentru păstrarea identității valorilor culturale și patrimoniale, de dezvoltare durabilă, coeziune și incluziune socială. Păstrarea nealterată a patrimoniului cultural și arhitectural și valorificarea acestuia se poate realiza atât prin investiții guvernamentale cât și prin contribuții semnificative ale autorităților publice locale, entităților religioase, organizațiilor neguvernamentale, sectorului privat. Scopul oricărei politici referitoare la patrimoniul cultural și arhitectural trebuie să fie benefic patrimoniului cultural și arhitectural și să fie orientat către accesul nemijlocit al oamenilor la viața culturală și la valorile patrimoniale.

Listă cuprinzând câteva din monumentele din cadrul GAL "Ialomița Centrală" Balaciu-Căzănești- Reviga:

Nr.crt.	Cod LMI	Denumire	Localitate	Adresă	Datare
1	IL-I-s-B-14030 (Cod RAN: 92998.02.01, 93129.01.01)	Așezare	sat Bordușelu; comuna Ciochina	Șuvița "La Golani"	Neolitic, cultura Boian
2	IL-I-s-B-14032 (Cod RAN: 93218.01.01)	Așezare	sat Cocora; comuna Cocora		sec. IX - XI p. Chr.
3	IL-I-s-B-14033 (Cod RAN: 92925.01.03)	Situl arheologic de la Copuzu	sat Copuzu; comuna Balaciu	"Platoul Deluș"	sec. II - I a. Chr.
4	IL-I-m-B-14033.02 (Cod RAN: 92925.01.02)	Necropolă	sat Copuzu; comuna Balaciu	"Platoul Deluș"	sec. III - IV Epoca daco- romană
5	IL-I-s-B-14038 (Cod RAN: 92943.01.01)	Situl arheologic de la Crăsani	sat Crăsanii de Jos; comuna Balaciu	La ieșirea din sat spre Sudiți	
6	IL-I-s-B-14048 (Cod RAN: 93619.01.01)	Așezare	sat Gheorghe Doja; comuna Gheorghe Doja	"La Cărămidărie"	Latène
7	IL-II-m-B-14140	Conacul Florescu	sat Malu; comuna Sfântu Gheorghe	Str. Principală, fără număr	sec. XIX
8	IL-II-m-B-14141	Biserica "Adormirea Maicii Domnului" a fostului schit Malu	sat Malu; comuna Sfântu Gheorghe	Str. Bisericii, fără număr	1837
9	IL-II-m-A-14152 (Cod RAN: 92890.01)	Biserica "Sf. Nicolae"	sat Orboești; comuna Andrășești	Pe malul stâng al Ialomiței	1797

În ceea ce privește tradițiile și obiceiurile, acestea sunt legate de cele mai importante momente ale vieții: nașterea, căsătoria, moartea precum și sărbătorile de peste an. Obiceiurile, datinile, cântecele sunt cele care însoțesc omul pe parcursul vieții, de la naștere până la trecerea în neființă. Obiceiurile legate de sărbătorile de iarnă sunt: colindatul de Crăciun, Plugușorul de Anul Nou, sorcova în primele zile ale anului. Ciclul Pascal cuprinde obiceiul încondeierii ouălelor. Alte obiceiuri sunt târgurile săptămânale și cele de sărbători.

Pe întreg teritoriul GAL “Ialomița Centrală” Balaciu- Căzănești- Reviga, se organizează “Zilele comunei”, eveniment extrem de important, așteptat cu nerăbdare de localnici. Cu acest prilej, cetățenii, de la cei mai tineri până la cei mai vârstnici, încearcă să reînvie tradițiile populare, să-i sărbătorească pe fii satului ce au reușit în carieră făcând cinste locurilor natale, să-i cinstească pe veteranii de război, adevărați eroi locali sau să sărbătorească bucuria unor căsnicii de durată.

GAL “Ialomița Centrală” Balaciu- Căzănești- Reviga își propune să păstreze linia de evoluție actual și să valorifice potențialul rural, natural și etno-cultural al zonei, prin dezvoltarea și creșterea valorii adăugate, prin abordarea inovativă a turismului, agriculturii, industriei alimentare și diversificării economiilor rurale.

Revitalizarea meșteșugurilor și a produselor tradiționale poate constitui un excelent promotor al diversificării economiei rurale, dependent de agricultură, contribuind semnificativ la creșterea veniturilor populației rurale, la stabilizarea acesteia, creîndu-se astfel premisele unei bune dezvoltări a turismului rural și etnografic care să valorifice:

- forța de muncă disponibilă în mediul rural
- modul de viață tradițional
- produsele alimentare tradiționale specifice zonei, insuficient promovate
- diversitatea etnografică
- meșteșugurile tradiționale.

5.5 Economia locală

5.5.1 Agricultura

Teritoriul acoperit de GAL “Ialomița Centrală” Balaciu- Căzănești- Reviga, este preponderent teren arabil dar cuprinde și terenuri având alte categorii de folosință: păduri, pășuni, vii, ape. Principalele ocupații ale agricultorilor sunt legate de agricultură, fiind favorizate de teritoriul din zona de câmpie care pe de o parte, dispune în proporția mare de suprafețe de teren arabil, propice culturii plantelor, iar pe de altă parte, de suprafețe cu pășuni, propice creșterii animalelor, în special bovine, ovine, porcine dar și păsări.

Productivitatea zonei este influențată de regimul precipitațiilor, în anii ploioși precipitațiile fiind bogate, pe când în anii secetoși producțiile sunt reduse sau chiar periclitare, astfel că

producția agricolă este oscilantă. Caracteristică zonei este producția de cereale, plante oleaginoase, plante de nutreț dar și legume.

În ceea ce privește creșterea animalelor, pentru a ajunge la un standard european de dezvoltare, s-ar impune înființarea unor ferme sau complexe zootehnice precum și unele puncte de colectare și prelucrare a produselor animaliere.

Chiar dacă potențialul agricol al zonei este ridicat, totuși agricultura este practică individual, astfel că se impune crearea unor forme asociative, atât în cazul cultivării terenurilor agricole cât și în cazul valorificării și comercializării produselor obținute atât din cultura plantelor cât și din creșterea animalelor. De asemenea, folosirea resurselor naturale ale zonei pentru irigații, în speță râul Ialomița, înființarea perdelelor de protecție a terenurilor agricole, dar și sprijinirea constituirii unor grupuri de agricultori și a unor centre de preluare, prelucrare și desfacere a produselor agricole, sunt măsuri stringente pentru bunul mers al agriculturii.

5.5.2 Industria

Funcțiunea social-economică a zonei este agricultura - cultura plantelor și creșterea animalelor - activitatea industrială fiind slab dezvoltată.

Funcția economică agricolă se manifestă în condițiile unei dezvoltări reduse a prelucrării primare a produselor vegetale sau animale (moară de făină, moară de mălai, presă de ulei, centru de colectare și procesare produse lactate, centru de colectare și procesare produse animaliere), cu preponderență destinate consumului gospodăriilor populației, ci nu pentru valorificarea pe piața liberă.

Mica industrie este reprezentată în teritoriu de către societăți comerciale care desfășoară activități agricole, activități de preluare și prelucrare produse agricole, magazine mixte, confecții. Există și persoane fizice autorizate sau întreprinderi individuale în cadrul cărora, micii meseriași astfel autorizați, au ca obiect de activitate zidărie, tâmplărie, croitorie, comerț.

Domeniul economic al localităților din zona GAL “Ialomița Centrală” Balaciu- Căzănești-Reviga, prezintă următoarele caracteristici:

- dezvoltare economică sub nivelul de țară
- preponderența agriculturii
- declinul ocupațiilor și meșteșugurilor tradiționale

Pentru a se înlătura izolarea economică în afara relațiilor de afaceri naționale și chiar internaționale este necesară apariția și dezvoltarea inițiativei private locale.

5.5.3 Comerț și prestări servicii

În cadrul sectorului comercial, comerțul cu amănuntul are cea mai mare pondere în teritoriu, fapt dovedit de numărul mare de magazine alimentare și mixte ce funcționează în localitățile membre ale GAL “Ialomița Centrală” Balaciu- Căzănești- Reviga.

În ceea ce privește sectorul terțiar al serviciilor, acesta este reprezentat de un număr mic de firme, pe următoarele domenii de activitate: transporturi terestre și transporturi prin conducte, restaurante și alte servicii de alimentație.

5.6 Servicii pentru populație și infrastructuri medico-sociale

Dezvoltarea rurală durabilă depinde, pe de o parte, de capitalul uman (nivelul educației, al cunoștințelor, al calificării și perfecționării), iar pe de altă parte, de infrastructura de bază, element esențial în dezvoltarea oricărei comunități.

Infrastructura medico-socială în zonă este deficitară din cauza infrastructurilor insuficiente și a accesului dificil la acestea. În fiecare comună există un spațiu amenajat unde își desfășoară activitatea un medic specialist, însă numărul cadrelor medicale este insuficient, iar cabinete stomatologice funcționează doar în câteva localități. Cele mai apropiate spitale sunt fie la Slobozia, fie la Urziceni, la o distanță considerabilă față de centrul teritoriului (70 km).

În contextul în care educația și formarea sunt esențiale pentru comunitățile rurale, în ciuda faptului că numărul de școli din mediul rural este suficient, calitatea educației este redusă din cauza slabei dotări a infrastructurii educaționale și a nivelului de pregătire/experienței cadrelor didactice. Nivelul educațional nu este încă adaptat cerințelor mediului rural, astfel că este deficitară calitatea forței de muncă. În ceea ce privește conexiunea la Internet, aceasta funcționează în toate școlile din zonă, în instituțiile de învățământ fiind amenajate spații/laboratoare de informatică.

Activitățile sportive se desfășoară în spații amenajate în incinta școlilor, pe terenuri de sport, care din păcate sunt prevăzute cu dotări minime. Pentru activitățile recreative sunt de menționat parcurile/zonle verzi ce s-au amenajat în ultima perioadă dar și locurile de joacă amenajate în incinta școlilor sau grădinițelor.

5.7 Instituții publice

Administrația publică în localitățile componente ale GAL “Ialomița Centrală” Balaciu-Căzănești- Reviga, se organizează și funcționează în temeiul principiilor descentralizării, autonomiei locale, deconcentrării serviciilor publice, eligibilității autorităților administrației publice locale, legalității și al consultării cetățenilor în soluționarea problemelor locale de interes deosebit.

Consiliile locale ca autorități deliberative și primarii ca autorități executive, se aleg în condițiile prevăzute de legea pentru alegerea autorităților administrației publice locale, funcționează ca autorități ale administrației publice locale și rezolvă treburile publice ale comunităților pe care le reprezintă.

Consiliul local exercită atribuții privind organizarea și funcționarea aparatului de specialitate al primarului, ale instituțiilor și serviciilor publice de interes local și ale societăților comerciale și regiilor autonome de interes local, atribuții privind dezvoltarea economico-socială și de mediu, administrarea domeniului public și privat, gestionarea serviciilor furnizate către cetățeni și cooperarea interinstituțională pe plan intern și extern.

Primarul îndeplinește atribuții exercitate în calitate de reprezentant al statului, în condițiile legii, atribuții referitoare la relația cu consiliul local, atribuții referitoare la bugetul local, atribuții privind serviciile publice asigurate cetățenilor și alte atribuții stabilite prin lege.

Viceprimarul este subordonat primarului și înlocuitorul de drept al acestuia, care îi poate delega atribuțiile sale.

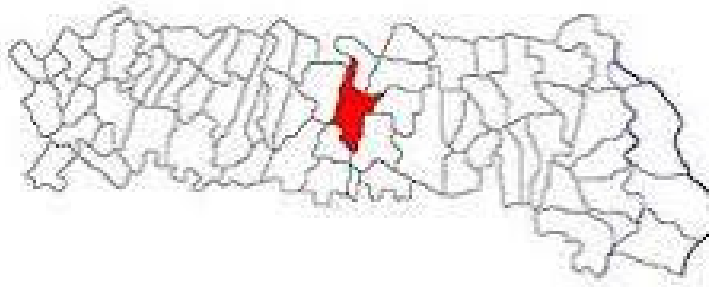
Secretarul fiecărei unități administrativ-teritoriale îndeplinește, în condițiile legii, următoarele atribuții: avizează, pentru legalitate, dispozițiile primarului hotărârite consiliului local, participă la ședințele consiliului local, asigură gestionarea procedurilor administrative privind relația dintre consiliul local și primar, precum și între aceștia și prefect, organizează arhiva și evidența statistică a hotărârilor consiliului local și a dispozițiilor primarului, asigură transparența și comunicarea către autoritățile, instituțiile publice și persoanele interesate a actelor în condițiile Legii nr. 544/2001 privind liberul acces la informațiile de interes public, cu modificările și completările ulterioare, asigură procedurile de convocare a consiliului local, și efectuarea lucrărilor de secretariat, comunică ordinea de zi, întocmește procesul-verbal al ședințelor consiliului local și redactează hotărârile consiliului local, pregătește lucrările supuse dezbaterii consiliului local, și comisiilor de specialitate ale acestuia, alte atribuții prevăzute de lege sau însărcinări date de consiliul local sau de primar.

Aparatul de specialitate al primarului este structurat pe compartimente funcționale, în condițiile legii, acestea fiind încadrate cu funcționari publici și personal contractual.

Protecția civilă este asigurată de Serviciul Public Voluntar pentru Situații de Urgență.

Asistența socială este asigurată prin compartimente de specialitate care își desfășoară activitatea astfel încât, prin serviciile sociale oferite, să răspundă nevoilor sociale individuale, familiale sau de grup, în vederea prevenirii, limitării și depășirii unor situații de dificultate, vulnerabilitate sau dependență, pentru prezervarea autonomiei și protecției persoanei, pentru prevenirea marginalizării și excluziunii sociale și în scopul creșterii calității vieții.

6 PREZENTAREA COMUNEI GHEORGHE DOJA



6.1 Cadrul cosmologic

6.1.1 Așezarea geografică și vecinii

Comuna Gheorghe Doja care până în anul 1948 a purtat denumirea de Principesa Elena, este situată în partea de sud-est a României, în județul Ialomița, în Bărăganul brăzdat de vechi drumuri comerciale ce leagă Dobrogea de centrul țării, Galați și Brăila de Călărași și Valea Buzăului de Dunăre.

Localitatea Gheorghe Doja, se află la 15 km de municipiul Slobozia, reședință a județului Ialomița, în linie dreaptă, latitudinea nordică fiind de 27 grade și 77 minute iar longitudinea estică de 44 grade și 34 minute. Până la paralela 45, care trece pe la nord de orașul Ploiești, sunt 110 km.

Comuna Gheorghe Doja se află la o distanță de 6 km nord de DN 2A Urziceni-Slobozia-Constanța, pe DJ 306B care unește comunele Buiești și Miloșești. Față de orașele mari, localitatea se află la 111 km de București, 110 km de Ploiești, 110 km de Brăila, 107 km, respectiv 80 km de Buzău (prin Urziceni, respectiv prin Miloșești), 60 km de Călărași și 160 km de Constanța.

Comuna se află aproximativ la jumătatea distanței dintre munte și mare și la 60 km de Dunăre, fiind mărginită la sud și vest de lacul Fundata, la nord, la 15 km, aflându-se comuna Miloșești, la vest, la 13 km, satul Crunți, aparținând de comuna Reviga, la nord-nord-est, la 15 km, comuna Grivița, la est orașul Amara, la sud-est, la 7 km, satul Misleanu, aparținând de comuna Perieți, la sud-vest, la 7 km, comuna Andrășești. În partea de sud a localității, dincolo de lacul Fundata, trece calea ferată Ploiești-Urziceni- Andrășești-Slobozia.

6.1.2 Considerații geografice și seismologice

Teritoriul comunei face parte din Câmpia Bărăganului Central. Predomină suprafețele plane-orizontale sau foarte puțin înclinate, altitudinea medie absolută a câmpiei este de 70 m, microrelieful specific câmpiei de aici formându-l zonele ușor depresionare și crovurile, care ocupă suprafețe mici.

Din punct de vedere geologic, câmpia reprezintă o formă de acumulare de vârstă cuaternară.

Din punct de vedere seismologic, teritoriul comunei se încadrează în regiunea seismică a Câmpiei Române, centrul seismic apropiat acestei zone fiind Vrancea. Încadrarea seismică este în conformitate cu “Codul de proiectare seismică – Partea I – Prevederi de proiectare pentru clădiri” indicative P 100 – 1/2006.

Unitatea geomorfologică dominantă este câmpia, cu altitudinea cuprinsă între 30 și 40 m, cu înclinație dinspre nord spre sud. Peste 90% din suprafața arabilă are valori cuprinse între 0 și 3 grade, fiind suprafețe orizontale sau ușor înclinate, terenuri foarte bune pentru agricultură. Terenurile din apropierea lacului Fundata au pante de 8 -10 grade, iar malurile Văii Siman, o prelungire a albiei lacului, care străbate localitatea de la sud la nord, au pante ce ating în unele puncte 20 grade. Pe teritoriul comunei se află și o serie de movile, neexistând urme care să dovedească motivul ridicării acestei movile.

În ceea ce privește solurile, proprietatea de bază a acestora o constituie fertilitatea. Pe teritoriul comunei au fost identificate 10 unități de sol, predominând cernoziomurile tipice carbonatice (67% din suprafața arabilă a comunei, ce se încadrează în zona I de fertilitate), cernoziomurile tipice, freatic umede (27% din teritoriul comunei, solurile cele mai fertile, pânza freatică aflându-se la 3-4 m adâncime) și cernoziomurile cambice tipice (4% din teritoriu, soluri ce au o reacție neutră spre slab alcalină și se încadrează în zona I de fertilitate. Există și locuri cu băltiri, în anii ploioși, dar pe suprafețe mici (0,5%- 1%).

La nivelul comunei nu s-au semnalat procese geologice dinamice de natura alunecărilor de teren, însă în zonele sudice și sud-vestice ale lacului Fundata se semnalează fenomene de eroziune.

6.1.3 Clima

Clima este continentală, cu două anotimpuri de bază: vară și iarnă. Primăvara și toamna sunt anotimpuri de tranziție. În zona comunei, clima se manifestă printr-o amplitudine termică anuală și diurnă relativ mare și prin cantități reduse de precipitații.

Prin așezarea sa geografică, în partea sud-estică a țării, localitatea este supusă influențelor maselor de aer estice-continentale, vestice-oceanice și sudice-mediteraneene, determinând un climat de tip continental excesiv, ceea ce face ca zona să aibă o notă specifică de ariditate. Climatul continental excesiv are puternice contraste de la vară la iarnă, contraste ce se concretizează prin amplitudini termice mari, de peste 50⁰ C.

Conform datelor de la stațiile Slobozia, Urziceni și Grivița și de la punctul fluviometric de la Cantonul Apelor Române, existent la barajul lacului Fundata, rezultă că temperatura medie anuală locală este de 10,5⁰C. Luna cea mai caldă este iulie, cu o medie de + 30⁰C, iar luna cea mai rece este ianuarie, cu o medie de – 3⁰C.

Pe teritoriul comunei pot fi întâlnite mai multe zone cu un microclimat caracteristic, aceste zone fiind reprezentate de teritoriile ocupate de ape, efectul apei fiind cel de ușoară

atenuare a caracterului continental excesiv al climatului local. Atenuarea caracterului climatic se resimte până la 1 – 1,5 km în jurul lacului Fundata.

Precipitațiile au un caracter continental, de la un an la altul producându-se diferențieri, cantitatea medie anuală fiind în regim deficitar.

Cele mai multe precipitații cad în luna iunie, iar cele mai puține în luna martie. Regimul precipitațiilor are influențe importante asupra dinamicii apelor freatice, precipitațiile fiind sursa principală a acestora.

Specific zonei județului Ialomița este caracterul insular al precipitațiilor, conform căruia, un an deosebit de ploios sau secetos, nu întrunește aceleași caracteristici pe tot parcursul său.

O altă caracteristică a zonei din punct de vedere al precipitațiilor, este aceea că frecvența anilor secetoși/periodelor secetoase este mai mare comparativ cu cea a anilor ploioși/periodelor ploioase.

Repartiția precipitațiilor, în spațiu și timp, prezintă o mare instabilitate, seceta fiind frecventă, luând uneori aspect de calamitate.

Media multianuală a numărului de zile cu ninsoare este de 13, distribuite astfel: ianuarie (4,9), decembrie (4,1), februarie (3,7), martie (2,4), noiembrie (0,8) și aprilie (0,1). Adâncimea de îngheț la nivelul localității este cuprinsă între 0,70- 0,80 m de la nivelul terenului.

Pentru zona localității Gheorghe Doja, ploile și zăpada prezintă o importanță primordială întrucât agricultura, specifică localității, are nevoie de precipitații.

Unul dintre fenomenele ce se produc frecvent în zona Bărăganului este viscolul, acesta afectând zona comunei Gheorghe Doja, în special în lunile decembrie, ianuarie și februarie, nefiind imposibil să se producă și în lunile noiembrie sau martie.

Regimul eolian al comunei este destul de activ, doar în proporție de aproximativ 9,9 % din timpul anului fiind zile fără vânt; în zonă bat vânturile specifice Bărăganului, cel mai de temut fiind Crivățul, un vânt rece, care bate iarna cu viteze mari, din direcția nord, nord-est, provocând viscole puternice mai ales când este însoțit de zăpadă. Austrul este un vânt uscat care bate din vest, iar Băltărețul bate din sud-est și aduce ploaia.

Valorile medii ale principalilor parametri climatici sunt: 297 zile cu cer senin, 111 zile cu îngheț iar radiația solară globală cu valori între 125- 127,5 kcal/cm².

6.1.4 Hidrologia

Pe teritoriul comunei Gheorghe Doja, apele de suprafață se rezumă la lacul Fundata, lac ce mărginește localitatea la sud și vest. Râul Ialomița curge la o distanță de 7 km de localitatea Gheorghe Doja fiind legat de lacul Fundata printr-un canal de scurgere ce poate prelua apele ce se pot aduna peste cotele admise. Lacul Fundata cu o lungime de 15 km, o adâncime de 6-7 m și o suprafață de 709 ha, are o foarte mare importanță economică,

ecologică și de agrement pentru locuitorii comunei. Apa lacului conține nămol sapropelic al cărui strat poate atinge grosimea de 1 m. Însemnătatea ecologică a lacului Fundata rezidă din contribuția sa la conservarea unor specii de animale și a unor plante de apă.



Prin hotărâre, Guvernul României a procedat la declararea ariilor de protecție specială avifaunistică ca parte integrantă a rețelei ecologice europene Natura 2000 în România. Astfel, s-a instituit regimul de arie naturală protejată și s-a aprobat încadrarea în categoria de management ca arie de protecție specială avifaunistică și pentru situl “Lacurile Fundata-Amara - Județul Ialomița: Amara (2%), Gheorghe Doja (7%), Slobozia (<1%)”.

În anul 2011, Consiliul Local al Comunei Gheorghe Doja, a aprobat asocierea Comunei Gheorghe Doja, județul Ialomița, cu Orașul Amara, județul Ialomița, în vederea obținerii custodiei Sitului Natura 2000 ROSPA0065 Lacurile Fundata –Amara.

De asemenea, s-a aprobat acordul de parteneriat între Asociația dintre Orașul Amara, județul Ialomița și Comuna Gheorghe Doja, județul Ialomița, pe de o parte și Societatea Ornitologică Română, pe de altă parte, în vederea colaborării și asigurării asistenței de specialitate în scopul exercitării custodiei și asigurării managementului Sitului Natura 2000 Lacurile Amara – Fundata ROSPA 0065, în vederea menținerii statutului de conservare favorabilă.

Orizontul freatic se află la adâncimi cuprinse între 8-12 m, în zona construită a comunei, între 12-14 m, în zona haltei Fundata, între 8-10 m, în zona Drumul Dealului și între 2-3 m, la punctul numit Stația 69. Resursele de ape freatice se află cantonate în depozite loessoide, orientarea circulației lor fiind determinată de mărimea și poziția lentilelor argiloase. Acviferul freatic prezintă concentrații cu valori mari ale ionilor: fier, mangan, calciu, sulfatați și reziduu fix.

6.1.5 Vegetația

Teritoriul comunei se încadrează în zona vegetației de stepă: vegetație ierboasă și acvatică.

Vegetația ierboasă se întâlnește în anumite locuri necultivate, pe islazul comunal dar și pe canalele de irigații (în special pe cele nefolosite). Speciile de plante întâlnite sunt: iarbă scaioasă, știr, troscot, mușețel, păpădie, pătlagină, lumânărică, trifoi sălbatic. În culturile de grâu se întâlnesc: sângele voinicului, macul de câmp, muștarul sălbatic, albăstrița, iar în culturile prășitoare se întâlnesc: știrul, căprița, costreiu.

Vegetația acvatică este reprezentată de stuf, papură, rogoz, lintiță, iarba broaștei.

Plantele de câmp, cultivate de agricultori, sunt cele specifice Bărăganului: cereale și plante tehnice. Porumbul, grâul, floarea-soarelui, orzul, mazărea, rapița, vița de vie, sunt principalele culturi de pe teritoriul comunei. Dintre legume se cultivă: ceapă, usturoi, tomate, cartofi, vinete, varza, ardei. Cultura de pepeni este foarte importantă având o pondere importantă la nivelul localității, în special în ultimii 5-6 ani.

6.1.6 Fauna

Speciile faunistice care trăiesc în zona localității pot fi clasificate după mediul în care trăiesc, astfel:

- Fauna de stepă
- Fauna acvatică
- Fauna de interes vânătorec

Speciile reprezentative sunt următoarele:

- Rozătoare: popândăul, iepurele de câmp, șoarecele de câmp, cârțița, hârciogul
- Păsări: prepelița, potârnichea, graurul, ciocănitorea, sticletele, vrabia, ciocârlia, păsări răpitoare de zi (erete, uliul găinilor), păsări răpitoare de noapte (cucuveaua, bufnița)
- Reptile: șarpele de casă, șopârla cenușie de câmp
- Batracieni: broasca de lac, brotăcelul
- Insecte: gândaci (cărbușul cerealelor, gărgărița cerealelor, albina, țânțarul comun, musca de casă)
- Arahnide: păianjenul cu cruce, căpușa
- Moluște: melcul de livadă

Zona lacului Fundata constituie un habitat natural pentru numeroase specii de păsări de apă, astfel:

- 26 de specii de păsări a căror conservare fac obiectul ariilor speciale de conservare și a ariilor de protecție specială avifaunistică (cormoran mic, egreta mică, cufundar polar, țigănuș, lopătar, rața roșie, ereta de stuf, lebăda de vară, pescărușul albastru, gâsca cu gât roșu).



- 42 de specii de păsări care necesită o protecție strictă (corcodel mare, corcodel cu gât roșu, cufundar polar, rața sulițar, pescăruș argintiu, pescăruș rozător, stufărică, lăstun de mal, scoicar, chira de baltă)
- 18 specii de păsări de interes comunitar a căror prelevare din natură și exploatare fac obiectul măsurilor de management (cormoran mare, rața mică, rața mare, gâsca de vară, potârnichea, prepelița).

Fauna acvatică a lacului Fundata este reprezentată de păsări (lișiță, nagâți, sitari) și de pești (caras, crap, fitofag).

Fauna de interes cinegetic cuprinde: iepurele, porcul mistreț, fazanul, rața sălbatică, vulpea, căpriorul.

6.2 Cadrul istoric

Aproximativ 200 de munteni veniți în primăvara anului 1920 au format pe ambele maluri ale văii ce constituie o prelungire a lacului Fundata, un sat de coloniști, numit “Valea lui Siman”. Veniți din satele prahovene, primii locuitori ai acestor meleaguri s-au așezat grupați, menținând simbolic denumirea localității de origine, astfel: Râncezi, se numește partea estică a localității, Drajna, partea centrală a localității, iar Ciorani, partea dinspre vest a localității. Prima atestare documentară a așezării satului pe Valea lui Siman datează din anul 1921 și este reprezentată de un certificat eliberat de Regiunea Agricolă Slobozia, la data de 24 octombrie 1923. Coloniștii s-au așezat în apropierea lacului Fundata, în vecinătatea loturilor agricole expropriate de la moșierii G. Cantacuzino și B. Catargiu, mari suprafețe de teren arabil, numite moșia Andrășești, moșia Miloșești, moșia Cadâna și moșia

Orboiești. Satul propriu-zis s-a ridicat pe moșia Cadâna și a ocupat, la 25 octombrie 1926, suprafața de 126 ha.

La 1 ianuarie 1926 satul “Valea lui Siman” devine sat și reședință de comună cu numele de Principesa Elena. În Decretul Regal nr. 2465 din 25 septembrie 1925 și în anexele acestui Decret publicat în M.Of. nr. 220 din 7 octombrie 1925, sunt stabilite comunele județelor, printre care și cele ale județului Ialomița, printre acestea figurând și comuna Principesa Elena. De la înființare și până în anul 1929, comuna a făcut parte din plasa Rovine; din anul 1929 comuna a făcut parte din plasa Slobozia.

Din 7 ianuarie 1948, comuna Principesa Elena poartă denumirea de comuna Gheorghe Doja. În anul 1950, conform Legii nr. 5 publicată în M. Of. nr. 77 din 8 septembrie 1950, comuna Gheorghe Doja a fost trecută raionului Slobozia, regiunea Ialomița. Din anul 1968 și până în prezent, comuna Gheorghe Doja face parte din județul Ialomița, cu reședința la Slobozia.

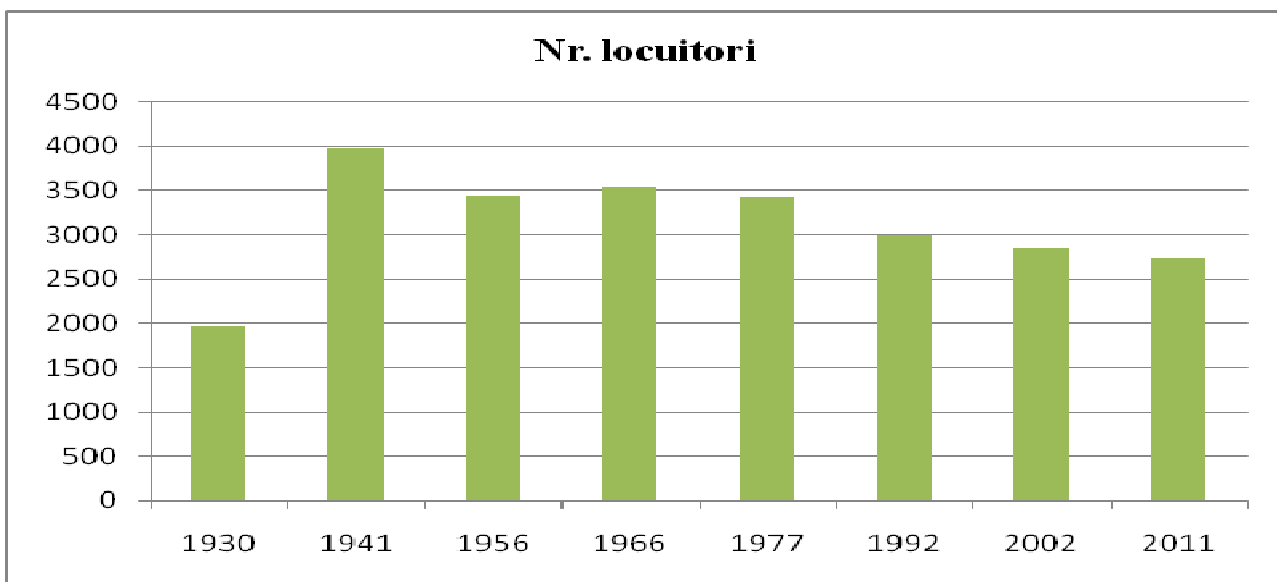
Pe teritoriul localității s-au descoperit urme ale civilizațiilor vechi, a căror existență a fost favorizată probabil de existența lacului Fundata în zonă. Astfel, ceramica cenușie asemănătoare celei de la Alexandria, descoperită pe malul lacului Fundata, la 100 m de marginea sudică a localității, la punctul numit „Cărămidărie”, datată sec. al VI-lea și al III-lea î.e.n., dovedește influența grecească intensă asupra mediului autohton. De asemenea, s-au descoperit fusaiole, mici ulcioare, fragmente de amfore grecești, oale, alte obiecte mici.

Conform Repertoriului Arheologic Național, pe lista monumentelor istorice este evidențiată Așezarea latene de la Gheorghe Doja – „La Cărămidărie”. Aceasta aparține culturii geto-dacice, face parte din categoria „Locuire civilă”, de tip „Așezare”, fiind amplasată în punctul „La Cărămidărie”. Suprafața sitului arheologic este de 2 ha.

6.3 Demografia

De-a lungul timpului, evoluția numărului de locuitori ai comunei Gheorghe Doja a fost în scădere, astfel cum rezultă din datele înregistrate la recensămintele din perioada 1930-2011:

Nr. crt.	Anul	Nr. locuitori
1	1930	1971
2	1941	3982
3	1956	3441
4	1966	3546
5	1977	3434
6	1992	2989
7	2002	2854
8	2011	2740

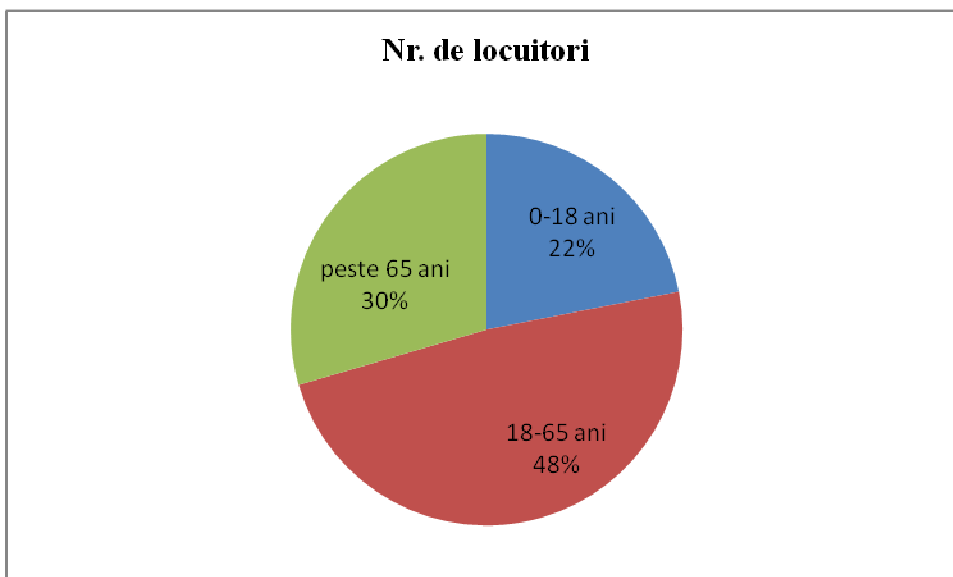


În anul 2011, din populația de 2740 de locuitori, 1300 de locuitori erau de sex masculin (47,45%), iar 1440 de locuitori erau de sex feminin (52,55%).

Pe grupe de vârstă, structura populației se prezintă astfel:

Grupa de vârstă	0-18 ani	18-65 ani	peste 65 ani
Nr. de locuitori	600	1330	810

Structura populației pe grupe de vârstă, este următoarea:



În ceea ce privește religia, din cei 2740 de locuitori, 2460 sunt de religie „ortodoxă” iar 280 sunt de religie „advențiști de ziua a șaptea”.

Structura populației ocupate, pe principalele sectoare socio-economice se prezintă astfel:

Sectorul economic	Tipuri de activități economice	2013
Secundar	Comerț alimentar și nealimentar	40
	Construcții	5
Terțiar	Transport,telecomunicații	3
	Finanțe, bănci, asigurări	6
	Administrație publică	23
	Asistență socială	1
	Învățământ	17
	Sănătate	5
	Cultură, sport	1
	Alte activități și servicii	11

Comuna Gheorghe Doja are un potențial uman caracteristic populației rurale, agricultura constituind funcțiunea dominantă în structura economico-socială, principalul domeniu de ocupare a resurselor umane și, ca atare, principala sursă de venituri.

6.4 Mediul de afaceri

Localitatea are o economie preponderent agrară, reprezentată atât de cultura plantelor cât și de creșterea animalelor, în agricultură desfășurându-și activitatea peste 80 % din forța de muncă disponibilă la nivel local.

Suprafața teritoriului comunei este de 7.369 ha teren extravilan, din care 55 ha vii, 217 ha pășune, respectiv 239 ha teren intravilan. Suprafața lacului Fundata este de 705 ha, astfel: 397 ha lac terapeutic și 318 ha lac piscicol.

Modul de exploatare al terenurile agricole de pe teritoriul comunei Gheorghe Doja, la finele anului 2013, cuprinzând societățile agricole și gospodăriile populației, pe principalele culturi, se prezintă astfel:

Specificație	Grâu	Tritical e	Porumb	Mazăre	Rapiță	Floarea Soarelui	Legum e	Pepeni	Lucern ă	Alte cultur i
SA PROD AGRO	292	-	373	25	280	560	-	594	91	2
SC AGROADCOR SRL	104,18	-	-	-	57,79	13,16	-	-	-	
SC CARGO AGROTERRA SRL	26,5	-	8,33	-	76,63	-	-	-	-	
SC ANEMONE SRL	-	-	-	-	26	-	-	-	-	
SC MERIDIAN SRL	118,03	-	132,06	-	143,5	111,7	-	-	-	
SC CLUBUL AGRICULTORILOR SRL	-	-	42	-	-	-	-	-	-	
SC TELETEXT SRL	-	48	-	-	-	-	-	-	93	37
SC AGROTEHNICA	8,18	-	40	-	41,82	-	-	-	-	

Specificație	Grâu	Tritical e	Porumb	Mazăre	Rapiță	Floarea Soarelui	Legum e	Pepeni	Lucern ă	Alte cultur i
SRL										
SC NIMEX SRL	-	-	-	-	-	-	-	-	-	
JD AGRO COCORA SRL	30,7	-	337,88	-	5,59	-	-	-	-	
Persoane fizice	420	-	927,9	10	60	300	18	450	50	9
Total	979,59	48	1861,17	35	691,33	984,86	18	1044	234	48

În ceea ce privește sectorul zootehnic, la finele anului 2013, situația se prezintă astfel:

- Ovine și caprine: 4625
- Bovine: 134
- Cabaline: 84
- Porcine: 1121
- Păsări: 112000

O inițiativă laudabilă este aceea că la nivelul comunei s-a înființat în anul 2013 „Gheorghe Doja Cooperativa Agricolă”. Inițiativa este cu atât mai laudabilă, cu cât, s-a început procedura de aprobare a Planului Urbanistic Zonal și a Regulamentului Local de Urbanism aferent acestuia pentru „Construirea unui depozit de legume fructe”. Obiectivul va cuprinde o construcție tip hală care să adăpostească toate tipurile de legume și fructe care se produc la nivelul comunei.

Activitățile de servicii anexe agriculturii sunt desfășurate de către 5 agenți economici, activitatea industrială este reprezentată de un centru de prelucrare a laptelui, iar transportul rutier de mărfuri se desfășoară prin intermediul a 5 societăți comerciale.

În comună există un minimarket și un număr de 8 magazine cu vânzare de produse alimentare și nealimentare, la care își desfășoară activitatea un număr de 40 de persoane.

Sectorul serviciilor este reprezentat de 11 agenți economici, în următoarele domenii de activitate: croitorie, reparații auto, reparații aparate electrocasnice.

La nivelul comunei s-au făcut demersurile necesare în vederea construirii de către investitori români, a unui număr de patru „Parcuri fotovoltaice, stații de transformare, împrejmuire și racordare la sistemul energetic național”. Astfel, se vor construi structuri pentru producerea energiei electrice, prin transformarea energiei solare în energie electrică cu ajutorul panourilor fotovoltaice. Oportunitatea realizării unor astfel de lucrări a fost favorizată datorită următorilor factori: valorile anuale înregistrate pentru radiația solară, asigurarea accesului auto cât mai facil, poziționarea în imediata apropiere a liniilor electrice și în afara ariilor de protecție naturală. Realizarea unor astfel de investiții prezintă o serie de avantaje, printre care: valorificarea potențialului energetic al radiației solare, crearea de noi locuri de muncă, atragerea de venituri la bugetul local, amenajări de infrastructură.

În contextul epuizării combustibililor fosili, încălzirii globale și protecției mediului, sunt suficiente argumente pentru promovarea, susținerea și realizarea de proiecte care să contribuie la promovarea de noi surse de energie și în mod deosebit de energie verde. Astfel, pentru comunitatea locală, deosebit de important este proiectul privind „Construire parc eolian, turn anemometric, stație de transformare și drumuri de exploatare”, proiect realizat de un investitor străin, pe o suprafață de teren de 11,5082 ha, teren aparținând domeniului privat al comunei Gheorghe Doja. Parcul eolian va cuprinde 18 turbine eoliene așezate în zona de est și nord-vest a lacului Fundata și va avea o putere instalată de 54 MW.

Necesitatea și oportunitatea stabilirii funcțiunii de parc eolian a decurs din următoarele:

- politica europeană în domeniul surselor regenerabile de energie, obligațiile, angajamentele și politica națională în acest domeniu
- reducerea emisiilor de CO₂, la 20% în anul 2020 și economia de combustibili fosili, prin utilizarea mai eficientă a energiei și creșterea ponderii E-SRE, în totalul consumului de energie electrică la nivel național
- dezvoltarea durabilă a zonei prin atragerea de investitori pentru realizarea unor parcuri eoliene, ce urmează a se racorda la rețelele electrice de interes public
- creșterea numărului locurilor de muncă pe perioada realizării investițiilor în parcurile eoliene precum și în perioada exploatarei, întreținerii și furnizării de energie electrică
- investiții conexe în drumurile locale pentru asigurarea accesului utilajelor agabaritice pentru transportul și montajul echipamentelor în parcurile eoliene
- obținerea unor venituri sigure și constante la bugetul local, pe o perioadă lungă (durata de viață a instalațiilor fiind de peste 35 - 40 ani) din taxe și impozite precum și din redevență
- posibilitatea accesării unor fonduri europene, nerambursabile, pentru dezvoltarea durabilă a zonei

Motivele de ordin tehnic, economic, financiar, social și de mediu care au determinat concesionarea terenului de către autoritatea publică locală au fost:

- realizarea unui parc eolian pentru producerea de energie electrică în scopul introducerii în sistemul electric național, având în vedere potențialul eolian al zonei
- atragerea la bugetul local de fonduri suplimentare rezultate în urma administrării optime de specialitate conform redevenței prevăzute în contractul de concesiune
- realizarea unor proiecte de investiții cu caracter local (căi de acces, extinderea rețelei de utilități)
- crearea unor noi locuri de muncă
- realizarea unor proiecte de infrastructură locală (drumuri pietruite asfaltate etc.)
- atragerea capitalului privat în acțiuni ce vizează satisfacerea unor nevoi ale comunităților locale precum și ridicarea gradului de civilizație și confort al acestora

- folosirea potențialului eolian al zonei și încadrarea în normele europene în ceea ce privește cuantumul de energie produsă din resurse regenerabile
- dezvoltarea potențialului economic în ansamblu al zonei având în vedere realizarea investițiilor de infrastructură.

6.5 Infrastructură

Accesul în comuna Gheorghe Doja se realizează pe DJ 306 B, drum județean asfaltat, care însă pe o porțiune de aproximativ 4 km, necesită o reabilitare.

Legăturile cu vecinătățile se fac astfel:

- pe DJ 306 B și DN 2A cu municipiul Slobozia
- pe DJ 306 cu comuna Andrășești, pe podul de trecere peste lacul Fundata
- pe DJ 306 cu comuna Crunți
- pe DJ 306 B cu halta Fundata și pe DN 2A cu Urziceni- București

În cazul mijloacelor de transport în comun, acesta se efectuează pe ruta Gheorghe Doja-Slobozia și retur, după un orar bine stabilit.

Locuitorii comunei au în proprietate un număr de 428 autoturisme, un număr de 82 autoutilitare precum și un număr de 64 utilaje agricole (tractoare, combine). Primăria are în dotare un microbuz școlar.

Rețeaua principală de străzi este dezvoltată perpendicular și paralel pe DJ 306 B, având partea carosabilă de 6 m lățime. Străzile sunt de categoria a III-a și a IV-a, cu lățimi carosabile între 4 și 6 m, având o lungime totală de 35 de km. Străzile sunt împietruite pe toată lungimea lor, fiind prevăzute cu trotuare din dale de beton pe o singură parte, trotuare ce au o suprafață totală de 12.861 m². În centrul localității, de-a lungul DJ 306 B s-a amenajat trotuar din pavele pe o lungime de 1 km.

Comuna nu are acces direct la circulația feroviară, cea mai apropiată stație fiind halta Fundata la circa 6 km de centrul localității.

Rețelele telefonice existente sunt de tip aerian, cabluri telefonice montate pe tendon de susținere, utilizând în comun, o mare parte a stâlpilor de distribuție a rețelei electrice de joasă tensiune. Centrala telefonică este amplasată într-un spațiu din incinta Primăriei Gheorghe Doja, aparținând S.C. ROMTELECOM S.A. și având un număr de aproximativ 500 de abonați. În localitate au acoperire mai multe companii de telefonie mobilă, în ultimii ani dezvoltarea acestui serviciu luând amploare, ca alternativă la telefonie fixă.

Oficiul poștal din comună, aparținând de Direcția Regională Constanța, funcționează într-un spațiu din incinta Primăriei, spațiu aparținând domeniului public al comunei Gheorghe Doja, în cadrul acestui oficiu desfășurându-și activitatea un diriginte poștal, un oficiant rural și 2 factori poștali, la 1 ianuarie 2013 numărul unora dintre prestațiile poștale

efectuate prin lucrătorii oficiului poștal comunal, fiind următorul: pensii veterani și văduve de război (48), pensii de agricultori (353), pensii din sistemul de stat (710), alocații de stat pentru copii, alocații de susținere a familiei și indemnizații de creștere a copilului (292).

Rețeaua de televiziune prin cablu este asigurată de un operator local, S.C. Dannmark Company S.R.L., are acoperire GSM , având un număr de 500 de abonați.

La nivel local există alimentarea cu apă în sistem centralizat, rețea modernizată, sursa fiind constituită de 4 puțuri de exploatare ce captează apele acviferului de medie adâncime (stratele de Frățești). Rețeaua de alimentare cu apă are o lungime de 19,8 km, fiind necesară o extindere de aproximativ 1- 2 km.

Obiectivul de investiții „Sistem de canalizare și tratare ape uzate menajere în comuna Gheorghe Doja” a fost inclus în Programul național de dezvoltare locală din cadrul subprogramului „Modernizarea satului românesc”. Rețeaua de canalizare vacuumată urmează să aibă o lungime de 20,816 km, iar stația de epurare o capacitate de 2x150 mc/zi, valoarea totală a investiției fiind de 10.554.554 lei, din care valoarea totală a cheltuielilor ce pot fi finanțate prin Program este de 10.324.555 lei.

Sistemul de alimentare cu energie electrică acoperă o suprafață de 100% din comună, iar iluminatul public respectă nivelurile de iluminare impuse de normele în vigoare.

Localitatea nu este alimentată cu gaze naturale de la rețeaua națională de transport și distribuție.

6.6 Social

6.6.1 Sănătate

La nivelul comunei ocrotirea sănătății se face în cadrul unui Cabinet Medical Individual ce funcționează într-o clădire în suprafață de 266 m², compusă din 24 de încăperi, clădire ce aparține domeniului public al comunei Gheorghe Doja. În cadrul acestui cabinet își desfășoară activitatea 3 cadre medicale (un medic pediatru și 2 asistente medicale). La medicul de familie sunt înscriși majoritatea locuitorilor din comuna Gheorghe Doja și chiar și locuitori din comunele limitrofe.

De asemenea, funcționează pe raza comunei și un punct farmaceutic, într-un spațiu compus din 3 încăperi, spațiu din incinta unui imobil ce aparține domeniului public al comunei Gheorghe Doja. În cadrul acestui punct își desfășoară activitatea o farmacistă și o asistentă.



Din punct de vedere al asistenței sanitar-veterinare, aceasta este asigurată de un medic veterinar de zonă și un asistent veterinar.

6.6.2 Asistență socială

În anul 2012 a fost aprobat Planul strategic de dezvoltare a serviciilor sociale furnizate de către Compartimentul de Asistență Socială 2012 - 2017, a Codului etic al personalului care oferă servicii sociale, a Cartei drepturilor beneficiarilor de servicii sociale și a Regulamentului de organizare și funcționare al Compartimentului Asistență Socială, la nivelul comunei Gheorghe Doja, județul Ialomița.

Planul strategic de dezvoltare a serviciilor sociale furnizate de către Compartimentul de Asistență Socială 2012 – 2017, se prezintă astfel:

Nr. crt.	Obiectiv strategic	Acțiuni/Măsuri/Metode de implementare
1.	Dezvoltarea Compartimentului de Asistență socială	Perfecționarea personalului cu atribuții în asistență socială privind evaluarea inițială și complexă a cazurilor care prezintă nevoi sociale.
2.	Prevenirea abandonului familial al copilului	Acordarea de servicii familiilor care au un număr mare de copii și un grad ridicat de sărăcie, fiind în risc permanent de abandon familial
3.	Prevenirea abandonului școlar al copilului	Dezvoltarea de parteneriate cu școala din localitate, în vederea suportului comun acordat copiilor aflați în risc de

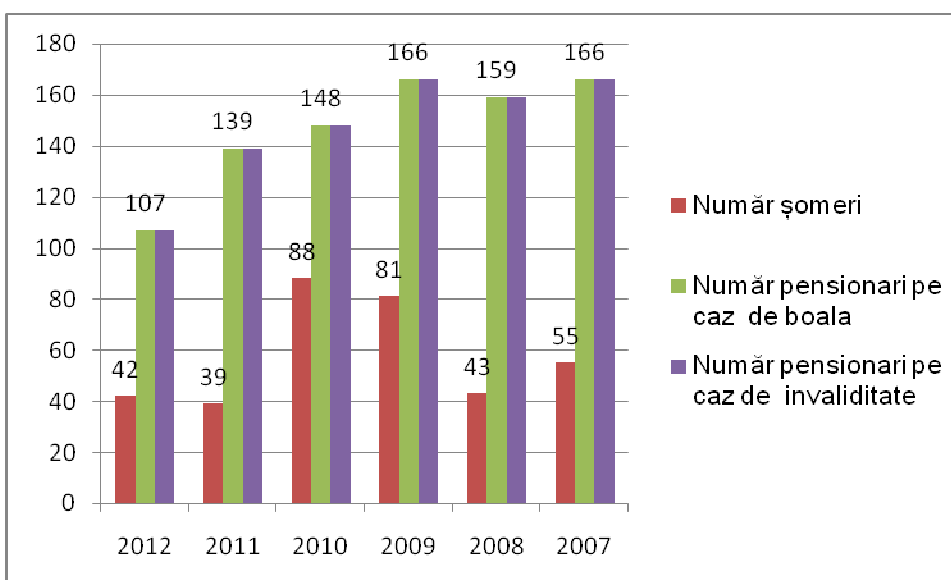
Nr. crt.	Obiectiv strategic	Acțiuni/Măsurile/Metode de implementare
		abandon școlar.
4.	Prevenirea exploatării copilului prin muncă	Informarea tuturor persoanelor care folosesc minori la munca agricolă, cu privire la consecințele penale în cazul exploatării copilului prin muncă.
5.	Promovarea drepturilor fundamentale ale copilului, conform Legii 272/2004, cu modificările și completările ulterioare	Informarea atât a părinților cât și a comunității cu privire la drepturile fundamentale ale copilului- dreptul la educație, la sănătate, la socializare, dreptul la o familie, dreptul de a crește într-un mediu sănătos, dreptul ca protecția imaginii, dreptul la a-și exprima opinia etc.
6.	Prevenirea instituționalizării persoanei cu handicap	Îndrumarea familiilor persoanei cu handicap cu privire la drepturile și obligațiile pe care le au față de persoana bolnavă.
7.	Asigurarea serviciilor la domiciliu pentru persoana cu handicap grav	Selecția și angajarea de asistenți personali, preferabil din familia persoanei cu handicap, care să se ocupe de îngrijirea corespunzătoare și să răspundă în mod optim la exigențele persoanei cu handicap.
8.	Protecția victimelor violenței domestice	Asigurarea unei intervenții prompte la nivelul comunității, în cazurile de violență domestică, prin protecția imediată a victimei și securizarea spațiului familial
9.	Prevenirea recidivei de violență domestică	Servicii de îndrumare pentru toți membrii familiei cu tensiuni și violență familială, în vederea depășirii momentului de criză și prevenirii unor noi episoade de violență.
10.	Promovarea unei imagini pozitive a persoanei vârstnice în comunitate	Cultivarea în rândul comunității a unui concept de respect față de persoana vârstnică și față de valoarea experienței sale de viață.
11.	Socializarea și prevenirea marginalizării persoanei vârstnice	Crearea unui spațiu de socializare pentru persoanele de vârstă a treia, crearea unor punți între generații și înlesnirea unor întâlniri, între elevi și persoanele vârstnice fără aparținători legali.
12.	Atragerea de parteneri privați pentru dezvoltarea serviciilor de asistență socială	Identificarea și cooptarea unui partener privat care să sprijine autoritatea locală prin servicii de suport, în realizarea obiectivelor de prevenire a marginalizării sociale.

Nr. crt.	Obiectiv strategic	Acțiuni/Măsurile/Metode de implementare
13.	Dezvoltarea unei rețele de reprezentanți locali cu aport în crearea de locuri de muncă	Implicarea persoanelor juridice și fizice, cu afaceri agricole, în creșterea nivelului comunității, prin preluarea persoanelor din sistemul de servicii și prestații sociale, în sistemul de persoană activă în câmpul muncii.
14.	Promovarea conceptului de persoană activă pe piața muncii, ca persoană dezvoltată și evoluată	Îndrumarea persoanelor fără loc de muncă, în ocuparea unui loc de muncă în cadrul micilor afaceri agricole de pe raza localității și chiar a dezvoltării proprii a unei astfel de activități.

Beneficiarii serviciilor sociale astfel acordate, pot fi: copiii aflați în risc de abandon familial sau școlar, persoane vârstnice, persoane cu handicap, persoane afectate de violența în familie, bolnavi cronici, persoane care suferă de boli incurabile, persoane fără adăpost, persoane care au părăsit penitenciarele, familii monoparentale precum și alte persoane aflate în situații de nevoie socială, cetățeni români cu domiciliul sau reședința pe raza comunei, fără deosebire de rasă, naționalitate, de origine etnică, de limbă, de religie, de sex, de orientare sexuală, de opinie, de apartenență politică.

Indicatori privind excluziunea socială în perioada 2007-2012

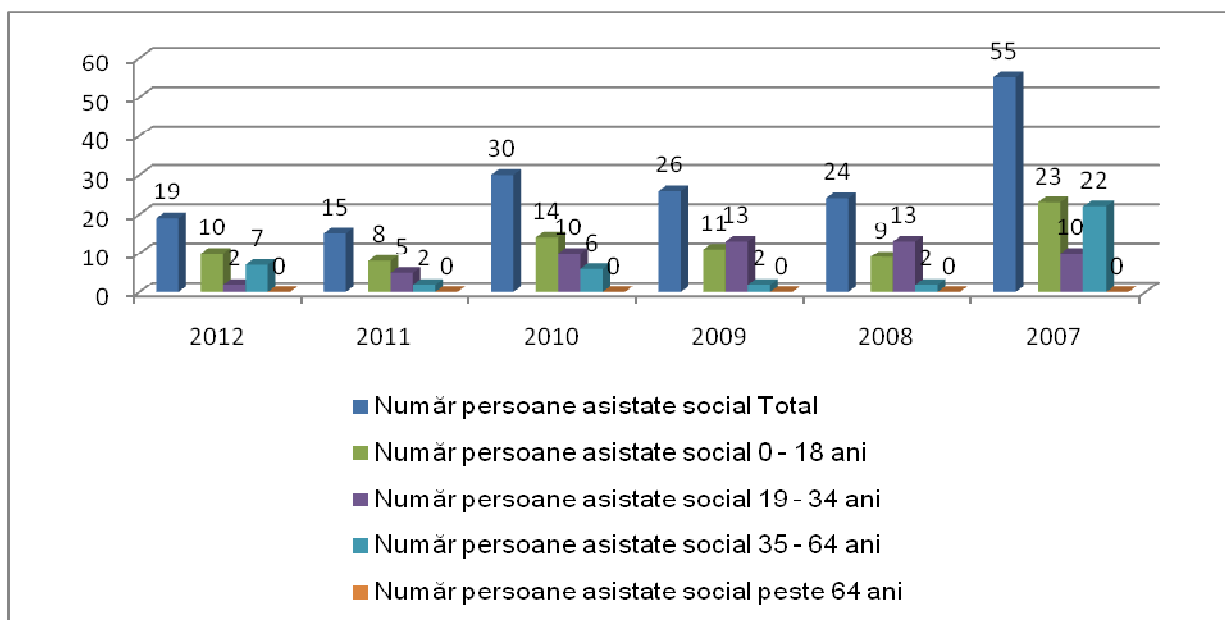
Indicatorul	2012	2011	2010	2009	2008	2007
Număr șomeri	42	39	88	81	43	55
Număr pensionari pe caz de boala	107	139	148	166	159	166
Număr pensionari pe caz de invaliditate	107	139	148	166	159	166



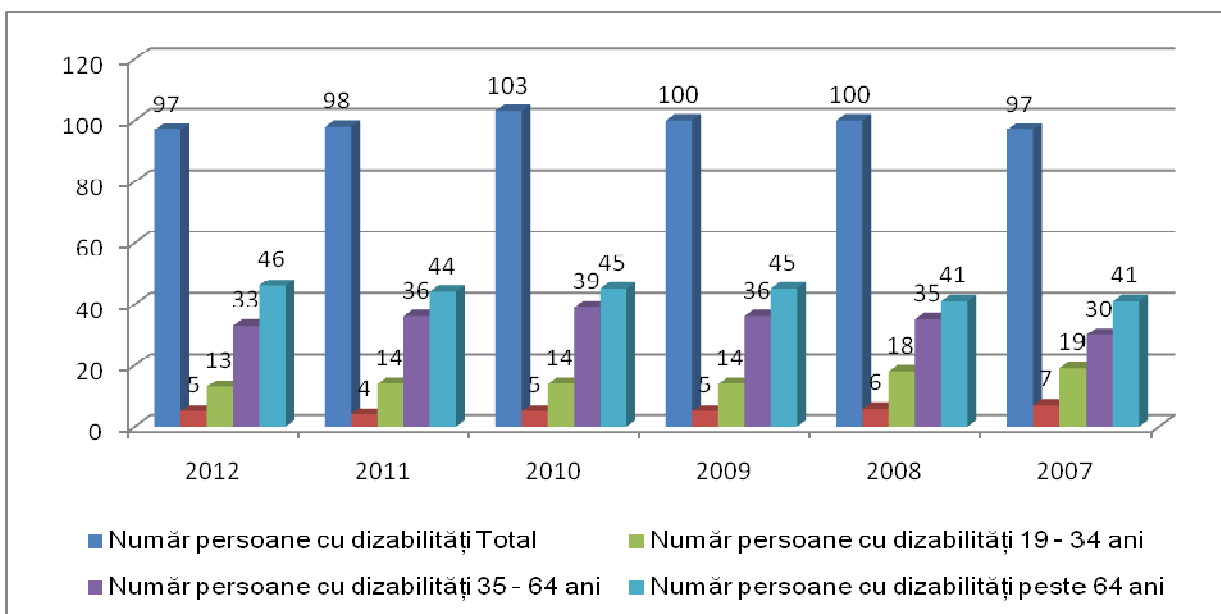
Indicatorul	Specificare	Anul					
		2012	2011	2010	2009	2008	2007
Număr persoane asistate social	Total	19	15	30	26	24	55
	0 - 18 ani	10	8	14	11	9	23
	19 - 34 ani	2	5	10	13	13	10
	35 - 64 ani	7	2	6	2	2	22
	peste 64 ani	0	0	0	0	0	0
Număr gospodării formate din minori și bunici		1	1	1	1	1	1
Număr gospodării cu cel puțin 4 minori		2	2	2	2	2	2
Număr gospodării care au minori și un singur părinte (monoparentale)		5	4	4	4	4	4
Număr minori abandonați	Total	2	2	2	2	1	1
din care	Dați în plasament	2	2	2	2	1	1
Număr persoane cu dizabilități	Total	97	98	103	100	100	97
	0 - 18 ani	5	4	5	5	6	7
	19 - 34 ani	13	14	14	14	18	19
	35 - 64 ani	33	36	39	36	35	30
	peste 64 ani	46	44	45	45	41	41
Număr persoane plecate temporar în străinătate (mai mult de 6 luni)		40	40	36	36	30	26
Număr total persoane fără adăpost	Total	0	0	0	0	0	0
din care	bărbați	0	0	0	0	0	0
din care	0 - 18 ani	0	0	0	0	0	0
	19 - 34 ani	0	0	0	0	0	0
	35 - 64 ani	0	0	0	0	0	0
	peste 64 ani	0	0	0	0	0	0

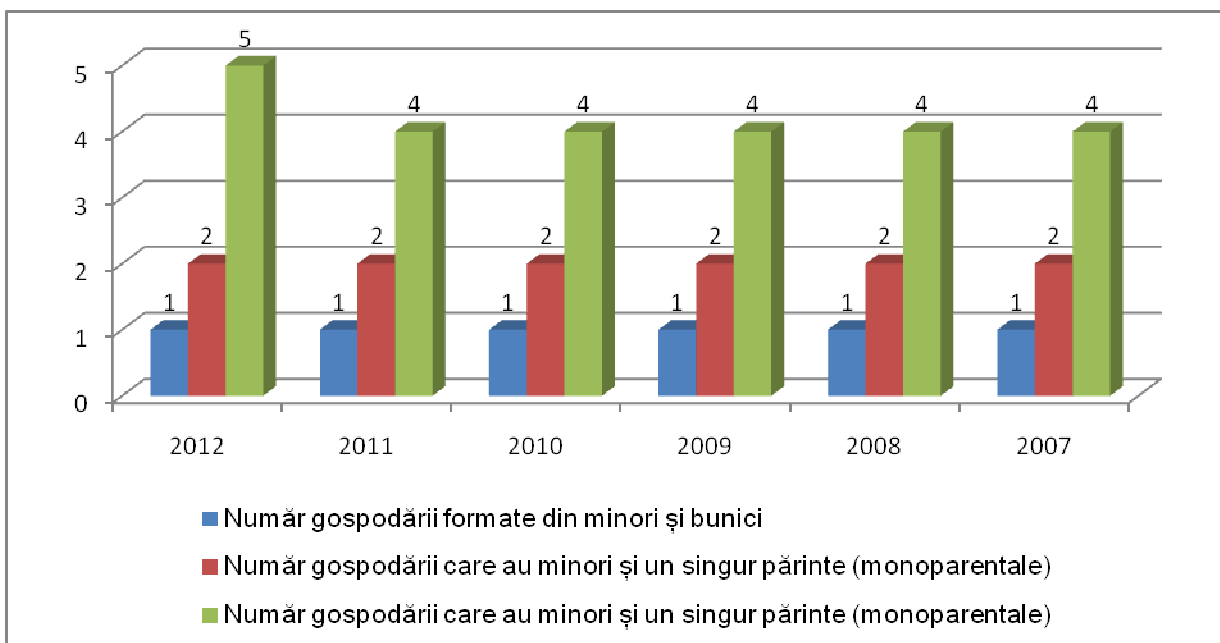
Indicatorul	Specificare	Anul					
		2012	2011	2010	2009	2008	2007
din care	femei	0	0	0	0	0	0
	0 - 18 ani	0	0	0	0	0	0
	19 - 34 ani	0	0	0	0	0	0
	35 - 64 ani	0	0	0	0	0	0
	peste 64 ani	0	0	0	0	0	0

Număr persoane asistate social



Număr persoane cu dizabilitati



Numar gospodarii care au minori**6.6.3 Cultură, culte, sport și agrement**

Actualul Cămin Cultural din comuna Gheorghe Doja, înființat în anul 1961, cuprinde o sală de spectacole cu 400 de locuri, bibliotecă, sală de proiecție, săli pentru repetiție și încăperi pentru artiști.

De-a lungul anilor, acest edificiu cultural a fost gazda a numeroase formații artistice: coruri, grupuri vocale, brigăzi artistice, soliști, grupuri de dansuri populare, atât din localitate cât și din alte zone ale țării.

Formația de dansuri populare, formată din tineri ai comunei Gheorghe Doja, a devenit cunoscută nu numai la nivelul județului Ialomița, unde a câștigat în anul 2013, premiul de popularitate la faza finală a concursului județean „Zărzărică-zărzărea”, iar în anul 2014, premiul I-ii în cadrul aceluiași concurs, ci și peste granițele țării, membrii formației raportând un adevărat succes în deplasarea pe care au efectuat-o în anul 2013 în Belgia și în anul 2014 în Macedonia, unde au avut o prestație artistică deosebită.



În ceea ce privește biblioteca comunală, aceasta este una dintre cele mai vechi instituții din localitate, datând încă din anul 1928. În prezent, biblioteca comunală funcționează în incinta Căminului Cultural, având un fond de carte de 9.200 de volume.

În anul 2012 s-a aprobat susținerea programului “Biblionet - lumea în biblioteca mea” de către Comuna Gheorghe Doja, județul Ialomița, în calitate de co-partener, alături de Biblioteca Județeană „Ștefan Bănulescu” – Ialomița, în spațiul din biblioteca comunală, funcționând în prezent calculatoarele cu acces public gratuit la INTERNET.

Și Școala Gimnazială – comuna Gheorghe Doja are o bibliotecă școlară cu un fond de carte de 7.000 de volume.

La nivelul localității se află în construcție „Baza sportivă multifuncțională – tip II”, o bază sportivă modernă, cu teren de sport multifuncțional, cu gazon sintetic și instalație nocturnă, vestiare și grupuri sanitare.

De asemenea, se află în lucru proiectul de modernizare a Terenului de sport, prin schimbarea gazonului, construirea unor tribune și modernizarea căilor de acces. Proiectul a fost accesat prin intermediul GAL “IALOMIȚA CENTRALĂ” BALACIU – CĂZĂNEȘTI – REVIGA, prin măsura 322-PNDR- “Renovarea, dezvoltarea satelor, îmbunătățirea serviciilor de bază pentru economia și populația rurală și punerea în valoare a moștenirii rurale”.

Investițiile în infrastructura sportivă sunt binevenite pentru comunitate, întrucât sportul este iubit atât de tineri cât și de vârstnici. La nivelul comunei activează echipa de fotbal „Recolta Gheorghe Doja”, echipă aflată în Liga a IV-a.

În centrul localității este în curs de realizare proiectul „Zonă verde”, proiect prin care se amenajează pe o suprafață de 20.713 m.p. un parc ce va înfrumuseța localitatea, va crea o oază de verdeață și va îmbunătăți calitatea mediului, fiind o adevărată atracție pentru petrecerea în mod plăcut a timpului liber.

Biserica Parohială „Sfinții Arhangheli Mihail și Gavriil” din comuna Gheorghe Doja, careia i s-a pus prima temelie în anul 1936 și a cărei construcție s-a finalizat în anul 1952, este în formă de cruce și are o suprafață de 300 m.p., fiind lăcașul de cult al credincioșilor creștin-ortodocși, credincioși ce reprezintă peste 90% din populația comunei. Parohia dispune și de o casă parohială cumpărată de enoriași încă din anul 1976.



Aproape 10% din populația localității, sunt credincioșii de religie „advențiști de ziua a șaptea”, în comună fiind construită în perioada 1930-1932, Biserica Adventistă de Ziua a Șaptea, un frumos lăcaș de cult.



Începând din anul 2013, la nivelul comunei Gheorghe Doja, se organizează în prima duminică a lunii septembrie, a fiecărui an, un eveniment deosebit, „Zilele Comunei Gheorghe Doja”. Prima sa ediție a fost un real succes, o bucurie a tuturor cetățenilor comunei, prilej cu care au fost acordate diplome de onoare veteranilor comunei, preotului paroh, autorului Monografiei Comunei Gheorghe Doja și au fost înmânate diplome de merit familiilor ce au căsnicii de o perioadă ce depășește 50 de ani.

6.6.4 Educație

Școala Gimnazială Gheorghe Doja, este unitate școlară cu personalitate juridică și cuprinde nivelul de învățământ preșcolar-primar-gimnazial, având 4 corpuri de clădire, din care doar 2 corpuri de clădire sunt funcționale, pentru învățământul primar-gimnazial, în incintă fiind amenajat și un laborator de informatică.



Există și un corp de clădire separat pentru învățământul preșcolar unde funcționează o Grădiniță de copii, modernă.

Indicatori privind nivelul de instruire în perioada 2007-2012

Indicatorul		Anul					
		2012	2011	2010	2009	2008	2007
Număr persoane fără studii (0 clase terminate)	Total	15	15	15	15	15	15
	din care bărbați	10	10	10	10	10	10
	femei	5	5	5	5	5	5
Număr persoane cu nivel de instruire primară (1 - 4 clase terminate)	Total	86	83	94	98	99	99
	bărbați	41	34	39	45	45	47
	femei	45	49	55	53	54	52
Număr persoane cu nivel de instruire gimnazial (5 - 8 clase terminate)	Total	94	104	93	100	104	103
	bărbați	45	58	47	47	48	48
	femei	49	46	46	53	56	55

Indicatorul		Anul					
		2012	2011	2010	2009	2008	2007
Rata abandonului școlar la nivelul cohortei 1-4 clase	Total	1	1	1	1	0	0
Rata abandonului școlar la nivelul cohortei 5-8 clase	Total	3	3	2	2	4	0
Nr.copii înscriși la grădiniță	Total	60	60	60	60	65	62

6.7 Protecția mediului

6.7.1 Natura 2000

Natura 2000 este o rețea europeană de zone naturale protejate, creată în anul 1992, din necesitatea de a proteja natura și de a menține pe termen lung resursele naturale necesare dezvoltării socio-economice.

Astăzi, în jur de 800 de specii de plante sunt în pericol de dispariție și majoritatea resurselor piscicole din Europa au scăzut sub limita de siguranță ceea ce face ca Natura 2000 să fie un instrument esențial pentru salvarea capitalului natural.

Declararea siturilor protejate Natura 2000 are la bază două directive ale Uniunii Europene care reglementează modul de selectare, desemnare și protecție a siturilor: Directiva Păsări (1979) pe baza căreia au fost declarate Ariile de Protecție Specială Avifaunistică (SPA) și Directiva Habitare (1992) pe baza căreia au fost declarate Ariile Speciale de Conservare (SCI). Siturile au fost delimitate pe baza identificării științifice a habitatelor și speciilor de pe teritoriul lor.

La sfârșitul anului 2010 în Uniunea Europeană existau 26.106 situri Natura 2000, acoperind circa 20% din teritoriul total pe o suprafață de 949.910 km².

Prin aderarea la Uniunea Europeană în 2007, România a adus o contribuție importantă la rețeaua Natura 2000 datorită valorii ridicate a biodiversității de pe teritoriul său. În legislația românească directivele Habitare și Păsări au fost adoptate prin "OUG nr. 57/20.06.2007 privind regimul ariilor naturale protejate, conservarea habitatelor naturale, a florei și faunei sălbatice", aprobată cu modificări și completări prin Legea nr. 49/2011.

România a declarat 381 de situri Natura 2000 care ocupă în total 17,89% din suprafața țării dintre care 108 Arii Speciale de Conservare (11,89% din suprafață) și 273 Situri de importanță Comunitară (13,21% din suprafață). O mare parte din acestea se suprapun peste ariile naturale protejate de interes național (parcuri naționale și naturale, rezervații).

Rețeaua Natura 2000 din România este în extindere iar numărul siturilor precum și limitele unora dintre acestea sunt în curs de revizuire.

În acest context, s-a instituit regimul de arie naturală protejată și s-a aprobat încadrarea în categoria de management ca arie de protecție specială avifaunistică pentru situl “ROSPA0065 Lacurile Fundata-Amara, Județul Ialomița”.

Situația și suprafața unităților administrativ-teritoriale în care este localizat situl (în procente) se prezintă astfel: Amara (2%), Gheorghe Doja (7%), Slobozia (<1%).



6.7.2 Activități de salubritate

Încă din anul 2010, an în care la nivelul comunei Gheorghe Doja a fost înființat serviciul public de salubritate, a fost delegată gestiunea activităților de salubritate către o firmă specializată, printre obiectivele ce s-au urmărit astfel, putând enumera:

- protecția sănătății populației
- responsabilitatea față de cetățeni
- conservarea și protecția mediului înconjurător
- dezvoltarea durabilă.

Majoritatea gospodăriilor au încheiat, la rândul lor, contracte de salubritate cu operatorul căreia i s-a delegat gestiunea serviciului de salubritate. De asemenea, autoritatea locală a realizat o platformă compost, conformă normelor legale, prin intermediul căreia este colectat gunoiul de grajd de la gospodăriile populației.

6.8 Capacitate administrativă



Unitatea administrativ-teritorială - Comuna Gheorghe Doja este persoană juridică de drept public, cu capacitate juridică deplină și patrimoniu propriu.

Autoritățile administrației publice prin care se realizează autonomia locală în comună este consiliul local comunal, ca autoritate deliberativă și primarul, ca autoritate executivă.

Consiliul local exercită următoarele categorii de atribuții:

- a) atribuții privind organizarea și funcționarea aparatului de specialitate al primarului, ale instituțiilor și serviciilor publice de interes local și ale societăților comerciale și regiilor autonome de interes local;
- b) atribuții privind dezvoltarea economico-socială și de mediu a comunei, orașului sau municipiului;
- c) atribuții privind administrarea domeniului public și privat al comunei, orașului sau municipiului;
- d) atribuții privind gestionarea serviciilor furnizate către cetățeni;
- e) atribuții privind cooperarea interinstituțională pe plan intern și extern.

Primarul îndeplinește următoarele categorii principale de atribuții:

- a) atribuții exercitate în calitate de reprezentant al statului, în condițiile legii;
- b) atribuții referitoare la relația cu consiliul local;
- c) atribuții referitoare la bugetul local;
- d) atribuții privind serviciile publice asigurate cetățenilor;
- e) alte atribuții stabilite prin lege.

Secretarul comunei îndeplinește, în condițiile legii, următoarele atribuții:

- a) avizează, pentru legalitate, dispozițiile primarului și hotărârile consiliului local;
- b) participă la ședințele consiliului local;

- c) asigură gestionarea procedurilor administrative privind relația dintre consiliul local și primar, precum și între aceștia și prefect;
- d) organizează arhiva și evidența statistică a hotărârilor consiliului local și a dispozițiilor primarului;
- e) asigură transparența și comunicarea către autoritățile, instituțiile publice și persoanele interesate a actelor prevăzute la lit. a), în condițiile <LLNK 12001 544 10 201 0 18>Legii nr. 544/2001 privind liberul acces la informațiile de interes public, cu modificările și completările ulterioare;
- f) asigură procedurile de convocare a consiliului local și efectuarea lucrărilor de secretariat, comunică ordinea de zi, întocmește procesul-verbal al ședințelor consiliului local și redactează hotărârile consiliului local;
- g) pregătește lucrările supuse dezbaterii consiliului local și comisiilor de specialitate ale acestuia;
- h) alte atribuții prevăzute de lege sau însărcinări date de consiliul local sau de primar.

Pentru punerea în aplicare a activităților date în competența sa prin actele normative, primarul beneficiază de un aparat de specialitate, pe care îl conduce. Aparatul de specialitate al primarului este structurat pe compartimente funcționale, încadrate cu funcționari publici și personal contractual.

Primarul, viceprimarul, secretarul comunei și aparatul de specialitate al primarului constituie o structură funcțională cu activitate permanentă, denumită primăria comunei care duce la îndeplinire hotărârile consiliului local și dispozițiile primarului, soluționând problemele curente ale colectivității locale.

În vederea eficientizării activității la nivelul unității administrativ-teritoriale, a fost aprobată participarea comunei Gheorghe Doja, în calitate de Partener, la implementarea proiectului “Eficientizarea activității autorităților administrației publice locale din Județul Ialomița prin implementarea unei soluții e-guvernare performante”, în cadrul Programului Operațional Sectorial „Creșterea Competitivității Economice”, 2007-2013, Axa prioritară 3-TIC pentru sectoarele privat și public, Domeniul de intervenție 3.2-Dezvoltarea și creșterea eficienței serviciilor publice, operaționale 3.2.1 apel 3 alături de Consiliul Județean Ialomița, în calitate de Lider.

Este de consemnat faptul că localitatea Gheorghe Doja face parte din Asociația pentru Dezvoltarea Infrastructurii Locale a Județului Ialomița, urmărind alături de ceilalți asociați obiective precum:

- creșterea calității vieții ca urmare a reabilitării și dezvoltării infrastructurii locale
- dezvoltarea durabilă multisectorială rurală, periurbană și urbană a teritoriului și creșterea atractivității, prin lucrări de alimentare cu apă, canalizare, gaze, infrastructură rutieră, de producere și comercializare de energie regenerabilă eoliană și/sau fotovoltaică, descentralizarea serviciilor publice, asigurarea mediului concurențial și tratamentul nediscriminatoriu al operatorilor de servicii publice și al

actorilor economici, parteneriatul public-privat, precum și orice alte lucrări de interes comun, pentru care Asociația va acționa ca structură de implementare

- stimularea cooperării intercomunale și la nivel județean pentru participarea unităților administrativ –teritoriale la realizarea unor proiecte de interes comun promovate în vederea dezvoltării economice, de structuri și organizații europene în conformitate cu acordurile internaționale la care România este parte
- implementarea „Strategiei de dezvoltare a județului Ialomița pe perioada 2009 – 2013 cu orizont 2013 - 2020” și a strategiilor de dezvoltare locală, aprobate de consiliile locale.

Scopul Asociației îl constituie eficientizarea actului de administrație publică locală, accesul la resursele comune, gestionarea rațională și integrată a acestora, cu respectarea și protejarea mediului pentru și în folosul cetățenilor, prin implementarea „Strategiei de dezvoltare a județului Ialomița pe perioada 2009 – 2013 cu orizont 2013 - 2020”, a strategiilor de dezvoltare locală, cu sprijin pentru realizarea documentațiilor preliminare necesare executării lucrărilor de alimentare cu apă, canalizare, gaze, infrastructură rutieră, prin organizarea și realizarea activităților administrative de audit public și control managerial intern, consultanță de management de proiect, asistență tehnică administrativă, consultanță privind achizițiile publice pentru membrii asociației, a activităților privind securitatea și sănătatea în muncă, accesarea fondurilor nerambursabile interne și externe postaderare alocate diferitelor programe operaționale, pentru implementarea de proiecte care vizează echiparea și modernizarea obiectivelor de infrastructură rutieră, sanitară, tehnico-edilitară, de servicii sociale, de mediu, educaționale, culturale, turistice, sportive etc., precum și orice alte lucrări/proiecte de interes comun pentru unitățile administrativ-teritoriale din județul Ialomița.

Întreaga activitate a autorităților publice locale respectă principiul transparenței, precum și principiul liberului acces la informațiile de interes public, pe site www.gheorghedojail.ro, fiind postate periodic toate informațiile de interes general legate de comunitatea locală.

6.9 Argumente pentru a investi în Comuna Gheorghe Doja

Elementele definitorii pentru comuna Gheorghe Doja, prin care își asigură un potențial important de atractivitate pentru investitori, se pot sintetiza astfel:

1. Situația geografică a comunei Gheorghe Doja:

- în Câmpia Română, într-o zonă agricolă cu potențial ridicat;
- la întretăierea drumurilor comerciale care leagă capitala României cu litoralul Mării Negre, Moldova și centrul țării;
- asigură acces direct pe cele mai importante piețe românești, cu distanțe relativ scurte de transport cuprinse între 100 km – 150 km, către București, Constanța, Galați, Brăila, Buzău, Ploiești, Călărași, Silistra (Bulgaria).

2. Climatul temperat-continental moderat, cu valori medii multianuale favorabile desfășurării activităților economice.
3. Biotopul specific stepei, divers și cu o parte importantă cu valoare și de interes cinegetic, constituind o resursă pentru dezvoltarea turismului pentru vânătoare și pescuit.
4. Resursele naturale ale comunei Gheorghe Doja sunt reprezentate de:
 - lacul Fundata cu ape sărate, bicarbonate, sodice, sulfuroase, magnetice și iodice, având importanță economică, ecologică și de agrement pentru locuitorii comunei și nu numai.
5. Acces direct la transport rutier, feroviar și fluvial:
 - situarea pe DN 306 B, la distanță mică, aproximativ 5 km, față de Drumul european E 60 – Constanța – București – Ploiești – Brașov – Oradea, parte a rețelei pan – europene de transport;
 - distanță relativ mică față de rețeaua feroviară care face legătura cu magistralele feroviare din sud-estul, estul și centrul țării.
6. Grad ridicat de acoperire cu rețele de telefonie moderne, eficiente, acoperitoare ca arie și calitate, cu acces la internet pe scară largă.
7. Posibilitatea practicării agriculturii de mare randament datorită:
 - amplasării comunei într-o zonă agricolă cu potențial agropedoclimatic și de fertilizate maxim;
 - tradiției agrare a comunei;
 - finalizării reformei funciare, care a determinat o piață funciară reală, stabilă și atractivă ca preț;
 - posibilității dezvoltării exploatațiilor agricole performante, a diversificării producției agricole și a serviciilor specifice agriculturii;
 - potențialului deosebit de dezvoltare a zootehniei în sistem intensiv, pe suportul excedentului de produse agricole vegetale;
 - oportunităților de integrare a producției agricole cu alte ramuri ale economiei;
 - resurselor umane calificate, disponibile și accesibile ca preț al forței de muncă;
 - oportunității de a investi în reabilitarea sau dezvoltarea sistemelor de îmbunătățiri funciare existente;
 - dezvoltării agriculturii asociative, prin creșterea numărului asociațiilor de producători, al organizațiilor profesionale din agricultură precum și al cooperativelor agricole;
 - declanșării procesului de îmbunătățire semnificativă a infrastructurii rurale, prin accesarea fondurilor europene;
 - existenței reprezentanților sistemelor de asigurări agricole pentru culturile agricole.

8. Forță de muncă ieftină, calificată, disponibilă, caracterizată prin:
 - evidenta creștere a ponderii forței de muncă tinere;
 - posibilitatea perfecționării profesionale prin accesarea programelor de formare continuă, reconversie și perfecționare profesională.
9. Posibilități de dezvoltare a turismului balnear, cultural, agro-turismului și a turismului de vânătoare și pescuit, care să valorifice:
 - potențialul lacului Fundata;
 - oportunitatea de a dezvolta turismul local (balnear, agro-turism, vânătoare și pescuit).
10. Dezvoltarea și modernizarea continuă a infrastructurii locale
11. Zonă fără risc major de poluare
12. Un ridicat potențial eolian propice dezvoltării unor parcuri eoliene
13. Posibilitatea construirii parcurilor fotovoltaice datorită valorilor anuale crescute ale radiației solare
14. Stabilitatea socială fără stări conflictuale deosebite
15. Disponibilitatea autorității administrației publice locale pentru relansarea economică și dezvoltarea durabilă a comunei:
 - strategie locală de dezvoltare economico-socială;
 - facilități acordate investitorilor prin hotărâri ale consiliilor locale;
 - acces la investițiile și achizițiile publice;
 - interes pentru promovarea parteneriatului public – privat;
 - asigurarea liberului acces la informațiile de interes public;
 - transparența actelor administrative cu caracter normativ.

7 ANALIZA SWOT



Analiza SWOT, una dintre cele mai frecvent utilizate metodologii de analiză a nivelului de performanță a unei organizații, de identificare a factorilor majori care afectează desfășurarea activității, cu scopul elaborării unei strategii. Este un instrument simplu, putând fi adaptat ușor la cerințele fiecărei organizații.

Conceptul analizei strategice SWOT provine dintr-o cercetare efectuată între anii 1960 și 1970 la Stanford Research Institute din SUA. Acronimul SWOT provine din engleză Strengths, Weaknesses, Opportunities, Threats, însemnând „Puncte tari, Puncte slabe, Oportunități, Amenințări”.

Analiza SWOT se realizează, în general, în prima fază a unui proiect, pentru ca elementele de analiză să poată alcătui baza planului de proiect și să poată fi folosite ulterior în cadrul proiectului, dacă acesta întâmpină dificultăți.

În cadrul analizei SWOT este necesar a se avea în vedere faptul că:

- punctele tari și punctele slabe sunt concepte „statice”, bazate pe parametrii descriptivi ai unei zone, într-o perioadă determinată de timp. Ele reprezintă ceea ce există;
- oportunitățile și amenințările au în vedere viitorul, și se referă la alegerile pe care le au de făcut persoanele implicate în procesul de planificare. Ele reprezintă ceea ce va fi.

Analiza SWOT la nivelul comunei Gheorghe Doja va permite identificarea punctelor tari, a punctelor slabe, a oportunităților și a amenințărilor, cu scopul de a elabora un plan de dezvoltare locală complet și complex, care să reflecte realitățile din plan local și care să satisfacă toate nevoile din plan local, prin implementarea proiectelor pe care le propune.

Prin aplicarea metodologiei SWOT se pot sintetiza punctele cheie ale localității, prin gruparea problemelor și avantajelor pe baza celor patru categorii SWOT ce permit identificarea mai simplă a unei strategii de dezvoltare, astfel:

PUNCTE TARI:

- Care sunt punctele tari ale comunității
- Cât de puternică este comunitatea locală
- Există o strategie de dezvoltare locală clară, completă și complexă
- Cultura comunității este favorabilă creării unui mediu de lucru pozitiv
- Ce resurse unice/valoroase deținem
- De ce resurse financiare dispunem

PUNCTE SLABE

- Care sunt problemele întâmpinate la nivelul comunității locale
- Ce nu facem bine la nivel local
- Ce ar trebui îmbunătățit în activitatea administrației publice locale
- Resursele financiare pentru proiecte sunt suficiente
- Există probleme în ceea ce privește cash-flow-ul
- Ce ar trebui evitat pentru a nu se repeta greșelile din trecut

OPORTUNITĂȚI

- Există circumstanțe favorabile în localitate
- Ce oportunități oferă mediul extern comunității
- Unde se poate identifica sau crea un avantaj
- Ce schimbări ale mediului extern am putea exploata
- Ce investitori și în ce domenii pot fi atrași

AMENINȚĂRI

- Care sunt obstacolele pe care le poate întâmpina comunitatea
- Care sunt schimbările ce ne pot afecta activitatea
- Schimbarea politicilor în domeniu și a cadrului legal ne pot afecta activitatea
- Care sunt schimbările normelor sociale sau ale profilului populației ce pot constitui o amenințare

În urma analizei SWOT, procesul decizional va trebui să includă următoarele elemente prioritare:

- Construirea pe Punctele tari
- Înlăturarea Punctelor slabe
- Exploatarea Oportunităților
- Eliminarea Amenințărilor

7.1 Analiza SWOT la nivelul Comunei Gheorghe Doja

7.1.1 Cadrul cosmologic și istoric

PUNCTE TARI	PUNCTE SLABE
<ul style="list-style-type: none"> - Localizarea geografică în partea centrală a județului Ialomița - Comuna este alcătuită dintr-un singur sat component: Gheorghe Doja - Cadrul natural propice dezvoltării socio-economice - Distanța mică față de municipiul Slobozia, reședință a județului Ialomița - Distanța relativ mică față de București, capitala României, precum și de alte importante orașe ale țării - Amplasarea strategică, la jumătatea distanței dintre munte și mare - Distanța relativ mică față de calea ferată (halta Fundata fiind la 5 km față de centrul comunei) - Atenuarea caracterului climatic în jurul lacului Fundata - Tipurile de sol existente în zonă, extrem de productive - Inexistența unor disfuncționalități majore privind zonarea utilizării teritoriului pe categorii de folosință (extravilan, intravilan, ape) - Existența unor suprafețe de teren arabil cu un înalt grad de fertilitate precum și a lacului Fundata, cu două componente: piscicol și terapeutic 	<ul style="list-style-type: none"> - Amplitudini termice mari, ce depășesc adeseori 50⁰C - Frecvența perioadelor secetoase mult mai mare decât frecvența perioadelor ploioase - Caracter neregulat al precipitațiilor - Deficitul de umiditate cauzat de cantitatea redusă de precipitații în special în timpul perioadei de vegetație - Aspectul de calamitate pe care îl poate lua uneori seceta - Prezența vânturilor puternice pe timpul iernii determină pe fondul viscolului, formarea poleiului și a troienelor - Regimul eolian activ - Slabe resurse ale subsolului - Existența unor suprafețe infime acoperite cu pădure
OPORTUNITĂȚI	AMENINȚĂRI
<ul style="list-style-type: none"> - Posibilitatea asocierii cu localitățile limitrofe în vederea promovării unor proiecte de interes zonal - Existența GAL “Ialomița Centrală” Balaciu-Căzănești- Reviga prin care pot fi accesate fonduri europene de către autoritatea publică locală dar și de către asociațiile agricole, cooperativele agricole sau persoanele fizice constituite într-o formă de întreprindere individual - Atragerea investitorilor români și străini pentru 	<ul style="list-style-type: none"> - Neimplicarea comunității cu sprijinul autorității publice locale în înființarea perdelelor de protecție forestieră care să compenseze lipsa suprafețelor împădurite - Lipsa interesului manifestat pe fondul situației financiare precare, pentru reabilitarea infrastructurii de irigații - Interesul restrâns pentru accesarea unor fonduri europene nerambursabile, pe fondul schimbărilor legislative și a

exploatarea resurselor naturale (radiația solară și potențialul eolian, potențialul lacului Fundata) - Atragerea fondurilor europene pentru dezvoltarea rurală	temerilor în ceea ce privește pe de o parte, complexitatea documentațiilor necesare, iar pe de altă parte, birocrăția
---	---

7.1.2 Demografia

PUNCTE TARI	PUNCTE SLABE
<ul style="list-style-type: none"> - Populația este omogenă, având aceleași obiceiuri și tradiții, aduse din zona de munte de unde au venit aici primii locuitori sau formate în cei aproape 90 de ani de existență a localității, dar toate păstrate cu sfințenie din dorința comunității și cu sprijinul autorităților locale - Echilibrul existent în structura populației în ceea ce privește persoanele de sex masculin și cele de sex feminin - Nivelul redus de conflicte sociale între membrii comunității, datorat unui ridicat grad de toleranță - Număr mic de beneficiari ai ajutorului social (5 dosare cu un număr de 14 beneficiari) - Posibilitatea cetățenilor comunei de a participa neîngrădit pe piața forței de muncă din comunitatea europeană 	<ul style="list-style-type: none"> - Număr mic de locuitori, în scădere în perioada ultimilor ani - Pondere mică a populației cu grupa de vârstă cuprinsă între 20-60 de ani - Densitatea mică a populației - Număr redus de persoane casnice, fără un loc de muncă, ce determină creșterea gradului de dependență a populației inactive - Număr redus de salariați din domeniul industriei și pondere mare a populației ocupate în domeniul agriculturii - Dezvoltarea precară a activităților de producție - Dezechilibrul existent între cerere și ofertă pe piața forței de muncă autohtone - Emigrarea forței de muncă în afara granițelor țării, în special în țările Uniunii Europene, pe fondul oportunității scăzute a găsirii unui loc de muncă la nivel local - Insuficiente programe de consiliere și orientare profesională, programe speciale de orientare și formare a tinerilor
OPORTUNITĂȚI	AMENINȚĂRI
<ul style="list-style-type: none"> - Întâmpinarea nevoilor de formare și dezvoltare profesională - Organizarea unor programe de reconversie profesională - Conștientizarea necesității și importanței participării la cursurile de formare profesională - Posibilitatea participării la cursurile de calificare gratuite în meseriile din domeniul agricol (cultura plantelor, 	<ul style="list-style-type: none"> - Creșterea numărului populației ce lucrează în străinătate - Varianta rămânerii și stabilirii în alte țări a populației ce inițial pleacă la lucru în străinătate doar pentru o perioadă determinată

creșterea animalelor, piscicultură, apicultură)	
- Crearea unor locuri de muncă prin încurajarea și atragerea investitorilor români și străini	

7.1.3 Echiparea teritoriului

PUNCTE TARI	PUNCTE SLABE
<ul style="list-style-type: none"> - Accesul către comuna Gheorghe Doja se realizează pe DJ 306 B, drum încadrat în categoria funcțională a drumurilor județene - Rețeaua principală de străzi este dezvoltată perpendicular și paralel pe DJ 306 B, având partea carosabilă de 6 m lățime - Străzile sunt de categoria a III-a și a IV-a, cu lățimi carosabile între 4 și 6 m, având o lungime totală de 35 de km - Chiar dacă localitatea nu are acces direct la circulația feroviară, cea mai apropiată stație este însă halta Fundata la circa 6 km de centrul comunei - Toate drumurile comunale sunt pietruite - Rețeaua de alimentare cu apă este modernizată și acoperă aproape întreaga localitate - Rețeaua de alimentare cu energie electrică modernizată în ultima perioadă, acoperă întreaga suprafață a comunei - Rețeaua de telecomunicații este foarte bună - Rețele de telefonie mobilă cu largă acoperire - Rețea de televiziune prin cablu distribuită de un operator local - Potențial ridicat de dezvoltare a energiei solare și a celei eoliene - PUG cu termen de valabilitate prelungit până la finele anului 2017 	<ul style="list-style-type: none"> - Deteriorarea parțială a DJ 306 B, drum județean ce străbate localitatea de-a lungul său - Lipsa accesului direct la circulația feroviară - Existența unei pante accentuate în centrul localității, așa numita „Vale a lui Siman” - Străzile sunt pietruite, însă nici o stradă nu este asfaltată - Absența unor marcaje pietonale care pot face legătura între cele mai importante obiective din localitate - Inexistența sistemului de canalizare și epurare a apelor uzate - Absența dispozitivelor de colectare și evacuare a apelor meteorice pe toată lungimea drumurilor comunale - Lipsa sistemelor de irigații funcționale - Lipsa alimentării cu gaze naturale de la rețeaua națională de transport și distribuție
OPORTUNITĂȚI	AMENINȚĂRI
<ul style="list-style-type: none"> - Atragerea investitorilor în vederea exploatării potențialului dezvoltat al 	<ul style="list-style-type: none"> - Fondurile insuficiente pentru asigurarea finanțării sau cofinanțării lucrărilor de

<p>energiei solare și al celei eoliene</p> <ul style="list-style-type: none"> - Alocarea de către autoritatea publică locală a fondurilor necesare finanțării elaborării, avizării și aprobării noului Plan Urbanistic General și a Regulamentului Local de Urbanism al comunei - Includerea unității administrativ-teritoriale în Programul național de dezvoltare locală din cadrul subprogramului „Modernizarea satului românesc” în vederea realizării obiectivului „Sistem de canalizare și tratare ape uzate menajere în comuna Gheorghe Doja” - Accesarea programelor europene cu finanțare nerambursabilă precum și a celorlalte programe de finanțare naționale, regionale, prin intermediul GAL-ului sau locale de finanțare - Îmbunătățirea stării drumurilor comunale prin asfaltarea acestora - Asigurarea de spații pentru parcare în centrul localității a autovehiculelor ce se deplasează la instituțiile publice, spațiile comerciale, spațiile sportive și de agrement 	<p>infrastructură</p> <ul style="list-style-type: none"> - Pierderea oportunităților de folosire a fondurilor europene atrase - Întârzierea realizării unor proiecte - Lipsa resurselor umane și financiare ce îngreunează întreținerea și dezvoltarea infrastructurii
--	---

7.1.4 Patrimoniul

PUNCTE TARI	PUNCTE SLABE
<ul style="list-style-type: none"> - Existența și atestarea ca monument istoric a Așezării latene – „La Cărămidărie”, sit arheologic aparținând culturii geto-dacice, făcând parte din categoria „Locuire civilă”, de tip „Așezare” și având suprafața de 2 ha - Existența lacului Fundata, aparținând domeniului privat al comunei Gheorghe Doja, având potențial balneoclimateric și de agrement - Fond de locuințe suficient pentru populația existentă - Existența terenurilor intravilane ce pot fi concesionate în vederea construirii de locuințe pentru cei ce doresc să se stabilească în localitate 	<ul style="list-style-type: none"> - Lipsa valorificării sitului arheologic - Lipsa unui proiect care să aibă la bază menținerea, restaurarea și punerea în valoare a infrastructurii existente - Lipsa amenajărilor piscicole - Lipsa promovării potențialului balnear al lacului Fundata - Inexistența unei structuri locale care să poată organiza și promova turismul cultural - Existența unor spații aparținând domeniului public al localității, care sunt insuficient valorificate

<ul style="list-style-type: none"> - Existența terenurilor intravilane ce pot constitui obiectul sprijinului acordat tinerilor pentru construirea unei locuințe proprietate personală - Potențial important de resurse cerealiere, leguminoase și animale, ce pot fi valorificate, potențial ce rezidă din ponderea ridicată a suprafeței de teren arabil în totalul suprafeței de teren agricol 	
OPORTUNITĂȚI	AMENINȚĂRI
<ul style="list-style-type: none"> - Dezvoltarea durabilă și promovarea turismului și culturii, cu respectarea principiilor protecției mediului - Valorificarea corespunzătoare a patrimoniului natural, istoric și cultural - Identificarea oportunităților de dezvoltare a patrimoniului existent - Folosirea avantajelor oferite de potențialul turistic și de patrimoniul cultural în identificarea și consolidarea identității proprii a comunității locale - Valorificarea atracțiilor turistice ce poate duce la creșterea economică locală și la crearea de locuri de muncă în localitate - Crearea structurilor de agrement turistic în scopul atragerii turiștilor către zona lacului Fundata și a duratei sejurului acestora - Existența Asociației pentru Dezvoltarea Infrastructurii Locale a Județului Ialomița 	<ul style="list-style-type: none"> - Proces de degradare a patrimoniului - Resurse umane și financiare ce nu pot fi direcționate pe axa corectă a îmbunătățirii calității patrimoniului

7.1.5 Mediul de afaceri

PUNCTE TARI	PUNCTE SLABE
<ul style="list-style-type: none"> - Potențialul economic și poziția favorabilă în teritoriu se pot constitui drept suport pentru dezvoltarea economică - Interesul manifestat de către investitorii români și străini pentru potențialul solar și eolian, în vederea construirii unor parcuri fotovoltaice și eoliene - Interesul autorității publice locale pentru stimularea și sprijinirea mediului de afaceri local 	<ul style="list-style-type: none"> - Gradul redus de dezvoltare a industriei în localitate - Nivel redus al dezvoltării IMM-urilor - Lipsa lucrărilor de îmbunătățiri funciare - Numărul mic de specialiști în agricultură - Lipsa Camerelor agricole - Rotația culturilor adeseori deficitară - Productivitatea redusă a muncii în agricultură, reflectată în raportul dintre

<ul style="list-style-type: none"> - Existența unor întreprinderi individuale având obiectul de activitate: reparații auto, croitorii, reparații aparate electro-casnice - Cadrul natural propice dezvoltării turismului rural, balnear, de agrement - Posibilitatea amenajării unei stațiuni balneo-climaterice pe malul lacului Fundata - Zonă favorabilă unor investiții în piscicultură și acvacultură - Potențial natural ridicat propice dezvoltării agriculturii (teren agricol fertil, predominând solurile de calitate superioară- cernoziomurile, favorabile unei agriculturi performante) - Activități agricole diversificate, condițiile pedoclimatice fiind favorabile culturii cerealelor, legumelor, plantelor tehnice - Tradiție în practicarea agriculturii, atât cultura plantelor cât și creșterea animalelor - Posibilități de practicare a agriculturii ecologice - Ponderea mare a populației ocupate în agricultură - Existența Cooperativei Agricole, formă asociativă a cultivatorilor de legume - Existența Asociației Crescătorilor de Animale, formă asociativă a crescătorilor de animale - Existența unor asociații/societăți agricole și întreprinderi individuale care exploatează suprafețe mari de teren, evitându-se astfel fărâmițarea suprafețelor de teren, comasarea terenurilor fiind benefică agriculturii 	<ul style="list-style-type: none"> suprafața cultivată și producția obținută - Lipsa sistemelor de irigații funcționale ce determină o productivitate redusă în agricultură - Accesul greoi pe piață a producătorilor agricoli - Inexistența unei piețe agroalimentare pentru valorificarea produselor agricole locale, atât vegetale cât și de origine animală - Inexistența unui brand propriu al localității - Capital restrâns destinat modernizării și re tehnologizării parcului de mașini și utilaje agricole - Insuficienta dezvoltare a sectorului serviciilor, ca variantă de absorbție a unei părți din forța de muncă locală - Lipsa planificării strategice în vederea dezvoltării afacerilor și acces limitat la finanțare pentru firmele locale - Inexistența parteneriatelor public-private - Nivel scăzut de dezvoltare a turismului în contextul lipsei unei strategii bine definite de dezvoltare și promovare turistică a localității
OPORTUNITĂȚI	AMENINȚĂRI
<ul style="list-style-type: none"> - Beneficiile ce decurg din integrarea României pe piața unică europeană - Tendința de creștere a interesului investitorilor români și străini - Accesarea programelor europene de finanțare nerambursabilă și a celorlalte programe naționale, regionale și locale de finanțare 	<ul style="list-style-type: none"> - Numeroasele schimbări legislative în domeniul economic - Resurse financiare insuficiente pe fondul fiscalității excesive - Creștere economică nesemnificativă pe fondul creșterii costurilor afacerilor - Devalorizarea monedei naționale pe fondul fluctuațiilor cursului de schimb valutar

<ul style="list-style-type: none"> - Existența Strategiei Europa 2020 de creștere economică pentru următorii ani - Oportunitatea creată de documentele de programare pentru perioada 2014-2020 - Posibilitatea de dezvoltare a întreprinderilor agricole individuale și de asociere a acestora în vederea producerii, prelucrării și prelucrării produselor vegetale și animale, precum și pentru accesul facil pe piața de desfacere - Promovarea și susținerea unei agriculturi ecologice prin utilizarea unor tehnologii care să protejeze mediul înconjurător - Reorganizarea producătorilor agricoli în forme asociative care să faciliteze producția, prelucrarea și desfacerea producției agricole - Dezvoltarea sectorului serviciilor și prestațiilor către populație, care să atragă forța de muncă disponibilă în localitate - Posibilitatea scutirii de impozit pentru profitul reinvestit - Inițierea parteneriatelor public-private în domeniile de interes local - Revoluția tehnologică și dezvoltarea societății informaționale 	<ul style="list-style-type: none"> - Lipsa resursei umane calificată
---	---

7.1.6 Sănătate, asistență socială

PUNCTE TARI	PUNCTE SLABE
<ul style="list-style-type: none"> - Existența unui Cabinet Medical Individual ce funcționează într-un spațiu amenajat și dotat corespunzător - Număr suficient de cadre medicale (un medic pediatru și 2 asistente medicale) - Existența unui cabinet stomatologic dotat cu întreaga aparatură necesară - Existența unui punct farmaceutic, cu un medic farmacist și o asistentă - Existența unui program soft unitar și performant, pentru managementul datelor referitoare la activitatea medicală din cadrul cabinetului existent 	<ul style="list-style-type: none"> - Inexistența unui medic stomatolog - Lipsa unei ambulanțe la nivelul localității - Fonduri insuficiente alocate sectorului sanitar - Inexistența în localitate a unui laborator medical de analize - Lipsa unui centru de zi pentru copii - Lipsa posibilității de îngrijire la domiciliu pentru persoanele vârstnice - Lipsa unui centru de îngrijire pentru persoanele vârstnice - Inexistența unor ONG-uri care să poată acorda servicii specializate de îngrijire și

<ul style="list-style-type: none"> - Existența activității de asistență socială și inițiative în domeniu - Fondul de locuințe este suficient - O bună colaborare a reprezentanților serviciului de asistență socială cu societatea civilă din localitate și din alte localități (cetățeni, ONG-uri, societăți agricole și societăți comerciale) - Existența Planului strategic de dezvoltare a serviciilor sociale furnizate de către Compartimentul de Asistență Socială 2012 - 2017 	asistență socială
OPORTUNITĂȚI	AMENINȚĂRI
<ul style="list-style-type: none"> - Posibilitatea de desfășurare a activității dar și de cazare permanentă în spațiul aparținând domeniului privat al comunei pentru un medic stomatolog - Posibilitatea accesării unor fonduri nerambursabile precum și a altor programe naționale, regionale sau locale în domeniul sănătății și asistenței sociale, în vederea incluziunii sociale și combaterii sărăciei 	<ul style="list-style-type: none"> - Creșterea gradului de sărăcie pentru o anumită parte a populației - Posibilitatea apariției unor probleme medicale și sociale generate de criza economică - Resurse financiare limitate pentru domeniul dezvoltării sociale

7.1.7 Învățământ

PUNCTE TARI	PUNCTE SLABE
<ul style="list-style-type: none"> - Deschidere a autorității publice locale spre procesul de învățământ - Derularea unor programe de modernizare și reabilitare a infrastructurii școlare (atât la cele două corpuri de clădire unde funcționează Școala Gimnazială cât și la corpul de clădire unde funcționează Grădinița de copii) - Existența unei biblioteci școlare cu un fond de carte considerabil - Implementarea programului „Euro 200” prin care copiii din familiile cu venituri mici beneficiază de ajutor pentru a-și cumpăra propriul computer - Creșterea accesului și participării la formarea continuă a cadrelor didactice 	<ul style="list-style-type: none"> - Spații de învățământ ce necesită reabilitare - Lipsa dotărilor speciale care să sprijine performanța școlară - Dotări din educație și învățământ ce nu sunt corespunzătoare fiecărei grupe de vârstă - Lipsa unui centru de excelență pentru copii cu rezultate foarte bune la învățătură - Mijloace de învățământ sub nivelul european - Slaba implicare a familiei în relația școală-copil-familie - Implicarea insuficientă a familiei în organizarea timpului liber al copilului - Lipsa unor forme de învățământ facultative: cercuri ale elevilor, școli de vară sau tabere de creație în perioada

OPORTUNITĂȚI	AMENINȚĂRI
<ul style="list-style-type: none"> - Posibilitatea reabilitării Școlii de tip „Spiru Haret” în vederea includerii acesteia în patrimoniul cultural - Posibilitatea atragerii unor resurse nerambursabile din fonduri europene - Modernizarea infrastructurii școlare, cu sprijinul Inspectoratului Școlar Județean, prin integrarea în strategia de dezvoltare a județului - Posibilitatea inițierii unor relații parteneriale în vederea reabilitării și dezvoltării infrastructurii de educație - Îmbunătățirea programei educaționale - Creșterea interesului elevilor pentru acțiunile cultural-sportive, prin adaptarea corespunzătoare a ariei curriculare - Îmbunătățirea accesului la educație prin integrarea TIC și eficientizarea sistemului de comunicare școală-familie-comunitate locală 	<p style="text-align: center;">vacanțelor școlare</p> <ul style="list-style-type: none"> - Resurse financiare limitate raportate la necesarul de investiții în modernizarea și dotarea infrastructurii școlare - Scăderea gradului general de pregătire pentru populația tânără - Apariția riscului de abandon școlar - Amprenta negativă pe care o poate pune mass media (internet, televiziune, presă) asupra tinerei generații - Posibilitatea apariției unui decalaj educațional în raport cu standardele europene de învățământ

7.1.8 Cultură, culte, sport și agrement

PUNCTE TARI	PUNCTE SLABE
<ul style="list-style-type: none"> - Existența bibliotecilor (comunală și școlară) - Programul “Biblionet - lumea în biblioteca mea” cu acces public gratuit la INTERNET - Cele două lăcașe de cult (Biserica ortodoxă și Așezământul cultului adventist de ziua a șaptea) - Existența celor două terenuri de sport - Baza sportivă multifuncțională tip II aflată în curs de realizare - „Zona verde”, zonă de agrement amenajată de-a lungul văii din centrul localității - Potențialul turistic și de agrement oferit de cadrul natural - Lacul Fundata - Echipa de fotbal „Recolta Gheorghe Doja”, echipă aflată în Liga a IV-a - Formația de dansuri populare cu rezultate artistice deosebite 	<ul style="list-style-type: none"> - Nivelul de dotare precar al bazei sportive existentă la nivelul școlii dar și al bazei sportive multifuncționale tip II - Dotări limitate pentru agrement în zona lacului Fundata - Neintegrarea într-un circuit cultural și turistic național - Insuficienta implicare a comunității în viața culturală a comunei - Lipsa dotărilor Căminului cultural din localitate

<ul style="list-style-type: none"> - Existența „Clubului Tineretului” unde se organizează evenimente locale - Evenimentul „Ziua comunei”, organizat în prima zi de duminică a lunii septembrie a fiecărui an 	
OPORTUNITĂȚI	AMENINȚĂRI
<ul style="list-style-type: none"> - Dezvoltarea unor activități de agrement în zona lacului Fundata - Conservarea, administrarea și exploatarea resurselor acvatice vii - Acvacultură - Procesarea și comercializarea produselor obținute din pescuit și acvacultură - adoptarea unor măsuri pentru a proteja, conserva și regenera resursele acvatice vii - Extragerea nămolului cu proprietăți terapeutice - Finanțarea în cadrul Programului Prioritar Național pentru construirea de sedii pentru așezăminte culturale în localitățile unde nu există asemenea instituții, precum și pentru reabilitarea, modernizarea, dotarea, finalizarea lucrărilor de construcție a așezămintelor culturale de drept public din mediul rural și mic urban – Obiectivul reabilitarea, modernizarea infrastructurii culturale din mediul rural a investiției „Reabilitare, modernizare infrastructură culturală și dotare așezământ cultural comuna Gheorghe Doja” 	<ul style="list-style-type: none"> - Nivelul scăzut al veniturilor populației din localitate, ce determină interesul scăzut față de activitățile culturale - Pierderea identității culturale prin diminuarea interesului tinerei generații pentru activitățile culturale - Creșterea numărului copiilor și tinerilor care își petrec timpul liber în fața calculatorului, în baruri, discoteci, în detrimentul petrecerii timpului liber într-un mediu de viață frumos și sănătos - Scăderea atractivității zonei

7.1.9 Protecția mediului

PUNCTE TARI	PUNCTE SLABE
<ul style="list-style-type: none"> - Inexistența problemelor de mediu specifice, rezultate din activitatea industrială - Localitatea nu se află în apropierea unor obiective industriale generatoare de poluanți - Fond funciar agricol valoros, teren arabil cu grad de fertilitate ridicat - Suprafața de 1-1,5 km, existentă în jurul lacului Fundata, care atenuază caracterul continental excesiv al climatului local 	<ul style="list-style-type: none"> - Utilizarea combustibililor solizi pentru încălzire reprezintă un factor poluant - Prezența unei zone inundabile de-a lungul văii din centrul comunei - Fenomenele de eroziune ce se manifestă în zonele de sud și sud-vest ale lacului Fundata - Suprafața extrem de redusă a perdelelor forestiere - Spațiu insuficient pentru cimitir și inexistența perdelelor de protecție aferente

<ul style="list-style-type: none"> - Încadrarea în categoria de management ca arie de protecție specială avifaunistică a sitului “Lacurile Fundata-Amara - Județul Ialomița: Amara (2%), Gheorghe Doja (7%), Slobozia (<1%)” - Funcționarea corespunzătoare a serviciului public de salubritate, a cărei gestiune a fost delegată - Existența unei platforme compost - Responsabilitatea autorității publice locale pentru protecția sănătății populației, conservarea și protecția mediului înconjurător și dezvoltarea durabilă a comunității 	<p>cimitirului</p> <ul style="list-style-type: none"> - Spații verzi ce nu compensează îndeajuns condițiile climatice locale - Amplitudine termică anuală și diurnă relativ mare și cantități reduse de precipitații - Nota specifică de ariditate cauzată de climatul de tip continental excesiv - Acviferul freatic prezintă concentrații cu valori mari ale ionilor: fier, mangan, calciu, sulfuri și reziduu fix - Inexistența unui spațiu special amenajat pentru colectarea deșeurilor nepericuloase provenite din activități de construcție și demolări - Educația, cultura civică în problemele de mediu
OPORTUNITĂȚI	AMENINȚĂRI
<ul style="list-style-type: none"> - Valorizarea habitatului natural pentru numeroasele specii de păsări de apă din zona lacului Fundata, care fac obiectul ariilor speciale de conservare și a ariilor de protecție specială avifaunistică, fie necesită o protecție strictă, fie sunt de interes comunitar și fac obiectul măsurilor de management - Programul național de dezvoltare locală din cadrul subprogramului „Modernizarea satului românesc” prin care se realizează obiectivul de investiții „Sistem de canalizare și tratare ape uzate menajere în comuna Gheorghe Doja” - Atragerea agenților economici români și străini pentru a face investiții în domeniul energiei neconvenționale (energie solară, energie eoliană) - Posibilitatea accesării unor fonduri nerambursabile în vederea creării unor perdele forestiere pentru protecția terenurilor agricole contra factorilor climatici dăunători și pentru ameliorarea condițiilor climatice 	<ul style="list-style-type: none"> - Dificultăți financiare în susținerea costurilor unor proiecte în domeniul infrastructurii de mediu - Resursele financiare limitate pentru înființarea perdelelor forestiere - Reticența unor proprietari de teren față de varianta înființării de perdele forestiere - Distrugerea habitatelor de către activitățile umane - Diminuarea faunei și florei existente - Creșterea numărului de autoturisme - Adoptarea unor tehnologii poluante de către agenții economici - Existența riscului de deversare și depozitare a materialelor poluante pe sol

7.1.10 Capacitatea administrativă

PUNCTE TARI	PUNCTE SLABE
<ul style="list-style-type: none"> - Deschiderea autorității publice locale - Interesul autorității publice locale pentru investiții/investitori în vederea atragerii de resurse financiare importante la bugetul local - Existența unui site al localității - Transparența decizională - Liberul acces la informațiile de interes public - Personal bine pregătit în domeniul administrației publice locale - Dotarea cu calculatoare, xerox, fax, scanner și programe informatice a Primăriei - O bună comunicare cu membrii comunității locale și cu mediul de afaceri local - Localitatea Gheorghe Doja face parte din Asociația pentru Dezvoltarea Infrastructurii Locale a Județului Ialomița 	<ul style="list-style-type: none"> - Resurse financiare insuficiente pentru dezvoltarea durabilă a localității - Spațiu de lucru și dotări limitate - Clădire administrativă nereabilitată - Numărul mic al funcționarilor publici/personalului contractual, raportat la necesarul comunității - Lipsa motivării angajaților, cauzată de nivelul scăzut de salarizare
OPORTUNITĂȚI	AMENINȚĂRI
<ul style="list-style-type: none"> - Participarea comunei Gheorghe Doja, în calitate de Partener, la implementarea proiectului “Eficientizarea activității autorităților administrației publice locale din Județul Ialomița prin implementarea unei soluții e-guvernare performante”, în cadrul Programului Operațional Sectorial „Creșterea Competitivității Economice,, 2007-2013, Axa prioritară 3-TIC pentru sectoarele privat și public, Domeniul de intervenție 3.2-Dezvoltarea și creșterea eficienței serviciilor publice, operaționale 3.2.1 apel 3 alături de Consiliul Județean Ialomița în calitate de Lider - Posibilitatea accesării fondurilor nerambursabile - Dezvoltarea unor parteneriate public-private în vederea dezvoltării instituționale - Creșterea gradului de descentralizare și autonomie locală - Participarea funcționarilor publici/personalului contractual la cursuri de formare profesională generale și specifice 	<ul style="list-style-type: none"> - Gradul scăzut al implicării comunității locale în activitatea autorităților administrației publice locale - Migrarea personalului din domeniul public spre domeniul privat - Capacitate administrativă în scădere

8 VIZIUNEA DE DEZVOLTARE A LOCALITĂȚII GHEORGHE DOJA

Dezvoltarea localității se reliefează în calitatea vieții cetățenilor și a comunității locale, în nivelul realizărilor individuale și colective, într-un mediu economic dinamic și competitiv, care să asigure o dezvoltare sustenabilă și durabilă.

Pornind de la dorințele și așteptările locuitorilor comunei, valorificând corespunzător resursele locale (financiare, umane și nu în ultimul rând, cadrul natural), prin acte administrative emise/adoptate cu respectarea principiilor transparenței decizionale și a liberului acces la informațiile de interes public, în colaborare directă cu actorii sociali (persoane fizice și persoane juridice), **MISIUNEA** autorității publice locale este aceea de **CREȘTERE CONTINUĂ A CALITĂȚII VIEȚII FIECĂRUI CETĂȚEAN ÎN PARTE ȘI A COMUNITĂȚII LOCALE ÎN ANSAMBLU.**

OBIECTIVUL GENERAL al Strategiei de Dezvoltare Locală al comunei Gheorghe Doja este „Armonizarea dezvoltării economice, a dezvoltării sociale și a gestionării corecte a cadrului natural”.

Astfel, viziunea de dezvoltare a localității cuprinde următoarele **PRIORITĂȚI**:

- **Dezvoltarea durabilă a infrastructurii locale**
- **Dezvoltarea rurală și agricultura**
- **Atragerea investițiilor și a investitorilor români și străini**
- **Susținerea educației și ocupării forței de muncă**
- **Susținerea sănătății și asistenței sociale**
- **Protecția mediului și creșterea eficienței energetice**
- **Administrație publică modernă**

OBIECTIVELE GENERALE ȘI SPECIFICE ale principalelor **DOMENII PRIORITARE**, la nivelul comunei Gheorghe Doja, pot fi reprezentate astfel:

DOMENIUL PRIORITAR	OBIECTIVE GENERALE	OBIECTIVE SPECIFICE
A. DEZVOLTAREA DURABILĂ A INFRASTRUCTURII LOCALE	A.1. Crearea unei imagini favorabile a localității	A.1.1. Marketingul localității
		A.1.2. Amenajarea locurilor de parcare
		A.1.3. Achiziționarea de utilaje pentru amenajarea și întreținerea spațiilor verzi, efectuarea lucrărilor de gestiune a domeniului public și privat, a lucrărilor de deszăpezire
		A.1.4. Întreținerea sistemului de indicatoare de intrare/ieșire din localitate, de denumire

DOMENIUL PRIORITAR	OBIECTIVE GENERALE	OBIECTIVE SPECIFICE
		și numerotare a străzilor precum și a semnelor de circulație
	A.2. Reabilitarea și modernizarea infrastructurii de transport	A.2.1. Realizarea unei rute ocolitoare a intravilanului localității
		A.2.2. Reabilitarea drumurilor de exploatare agricolă
		A.2.3. Asfaltarea drumurilor stradale ale localității
		A.2.4. Realizarea de alei pietonale
		A.2.5. Amenajare căi de circulație pentru bicicliști
		A.2.6. Monitorizarea video a drumurilor stradale
	A.3. Planificarea teritoriului comunei	A.3.1. Reactualizare PUG și RLU
		A.3.2. Realizare PUZ și PUD
		A.3.3. Realizare lucrare de cadastru general
	A.4. Extinderea și modernizarea infrastructurii tehnico-edilitare și de servicii publice	A.4.1. Realizarea sistemului de canalizare și a stației de epurare
		A.4.2. Extinderea și modernizarea sistemului de alimentare cu apă
		A.4.3. Reabilitarea și extinderea infrastructurii de furnizare a curentului electric
		A.4.4. Reabilitarea, extinderea și modernizarea sediului Primăriei comunei
		A.4.5. Reabilitarea și modernizarea imobilului unde funcționează cabinetele medicale
		A.4.6. Modernizarea și îmbunătățirea infrastructurii pentru intervenții în situații de urgență
		A.4.7. Reamenajarea și extinderea cimitirului
		A.4.8. Amenajarea unei capele mortuare
	A.5. Dezvoltarea infrastructurii	A.5.1. Implementarea unei soluții e-guvernare performante în vederea

DOMENIUL PRIORITAR	OBIECTIVE GENERALE	OBIECTIVE SPECIFICE
DOMENIUL PRIORITAR	informaționale și de telecomunicații în vederea creșterii eficienței serviciilor publice	eficientizării activității administrației publice locale
		A.5.2. Informatizarea completă a instituțiilor publice și modernizarea infrastructurii TIC
	A.6. Punerea în valoare a potențialului turistic	A.6.1. Amenajarea lacului Fundata pentru agrement și pescuit sportiv
		A.6.2. Amenajarea structurii de mediu în aria protejată - Situl Natura 2000 „Lacurile Amara – Fundata” ROSPA 0065
	A.7. Reabilitarea, modernizarea și dotarea infrastructurii educaționale, culturale, sportive și recreative	A.7.1. Reabilitarea, modernizarea și dotarea instituțiilor de învățământ școlar și preșcolar
		A.7.2. Reabilitarea, modernizarea și dotarea așezământului cultural- cămin cultural
		A.7.3. Reabilitare și modernizare Vilă Poiana Țapului
		A.7.4. Dotarea adecvată a bazei sportive multifuncționale
		A.7.5. Construirea unei săli de sport
		A.7.6. Modernizarea terenului de sport
		A.7.7. Extinderea zonelor verzi și a locurilor de joacă pentru copii
	A.8. Protejarea, valorizarea și valorificarea Patrimoniului natural și cultural	A.8.1. Valorizarea lacului Fundata, parte a sitului „Lacurile Amara-Fundata”, declarat arie de protecție specială avifaunistică, ca parte integrantă a rețelei ecologice europene Natura 2000
		A.8.2. Promovarea și valorificarea potențialului turistic al localității
		A.8.3. Susținerea și promovarea potențialului cultural
		A.8.4. Reabilitarea Bisericii Parohiale și a Bisericii Adventiste
		A.8.5. Reabilitarea și punerea în valoare a imobilului - Școală de tip „Spiru Haret”

DOMENIUL PRIORITAR	OBIECTIVE GENERALE	OBIECTIVE SPECIFICE
B. DEZVOLTAREA RURALĂ ȘI AGRICULTURA	B.1. Renovarea, dezvoltarea satelor, îmbunătățirea serviciilor de bază pentru economia și populația rurală și punerea în valoare a moștenirii rurale	B.1.1. Îmbunătățirea condițiilor de viață pentru populație și asigurarea accesului la serviciile de bază
		B.1.2. Protejarea moștenirii culturale și naturale din spațiul rural
		B.1.3. Practicarea unei agriculturi durabile, conservative, care să conserve structura, fauna și materia organică a solului
	B.2. Creșterea valorii adăugate a produselor agricole și forestiere	B.2.1. Creșterea competitivității întreprinderilor de procesare agro-alimentare și forestiere prin îmbunătățirea performanței generale a întreprinderilor din sectorul de procesare și marketing a produselor agricole și forestiere, printr-o mai bună utilizare a resurselor umane și a altor factori de producție
		B.2.2. Susținerea comercializării produselor locale, amenajarea și promovarea unei piețe agroalimentare
	B.3. Modernizarea exploatațiilor agricole	B.3.1. Creșterea competitivității sectorului agricol printr-o utilizare mai bună a resurselor umane și a factorilor de producție
	B.4. Înființarea grupurilor de producători	B.4.1. Încurajarea înființării grupurilor de producători din sectorul agricol și silvic în vederea obținerii de produse de calitate care îndeplinesc standardele comunitare, prin aplicarea unor tehnologii de producție unitare și sprijinirea accesului la piața a propriilor membri
	B.5. Sprijinirea pentru crearea și dezvoltarea de microîntreprinderi	B.5.1. Dezvoltarea durabilă a economiei rurale prin încurajarea activităților non-agricole, în scopul creșterii numărului de locuri de muncă și a veniturilor adiționale
		B.5.2. Înființarea unui incubator de afaceri în domeniul agricol
	B.6. Încurajarea activităților turistice	B.6.1. Dezvoltarea activităților turistice care să contribuie la creșterea numărului locurilor de muncă și a veniturilor alternative
		B.6.2. Dezvoltarea activităților turistice

DOMENIUL PRIORITAR	OBIECTIVE GENERALE	OBIECTIVE SPECIFICE
		care să contribuie la creșterea atractivității spațiului rural
	B.7. Cooperarea cu alte localități pentru promovarea unor proiecte de interes local și regional	B.7.1. Promovarea parteneriatului public-privat pentru implementare unor proiecte/programe de interes local
		B.7.2. Accesarea fondurilor europene și a altor surse de finanțare cu sprijinul și prin intermediul Grupului de Acțiune Locală "Ialomița Centrală" Balaciu- Căzănești-Reviga
		B.7.3. Atragerea de fonduri în vederea exercitării custodiei și asigurării managementului integrat Sitului Natura 2000 Lacurile Amara – Fundata ROSPA 0065 , în asociere cu orașul Amara
C. ATRAGEREA INVESTIȚIILOR ȘI A INVESTITORILOR ROMÂNI ȘI STRĂINI	C.1. Atragerea unui flux de capital român și străin pe piața locală	C.1.1. Marketing pentru atragerea investitorilor – elaborarea unui pachet de facilități, inventarierea și evaluarea domeniului public și privat și promovarea către potențialii investitori
		C.1.2. Promovarea evenimentului local „Ziua Comunei”
		C.1.3. Atragerea investitorilor în domeniul agricol, având în vedere calitatea superioară a terenurilor agricole
		C.1.4. Atragerea investitorilor în domeniul energiei regenerabile (solară, eoliană)
	C.2. Încurajarea antreprenoriatului la nivel local	C.2.1. Sprijinirea educației antreprenoriale
		C.2.2. Antreprenorii să beneficieze de toate avantajele ce derivă din statutul de investiție europeană
		C.2.3. Identificarea și promovarea cazurilor de antreprenoriat de succes la nivel local
		C.2.4. Creșterea flexibilității pieței muncii autohtone
	C.3. Valorificarea și promovarea potențialului cultural,	C.3.1. Promovarea prin marketing turistic a moștenirilor culturale, naturale și istorice ale localității și dezvoltarea industriei

DOMENIUL PRIORITAR	OBIECTIVE GENERALE	OBIECTIVE SPECIFICE
	natural și istoric	<p>turismului local</p> <p>C.3.2. Creșterea potențialului turistic al localității prin amenajarea lacului Fundata și includerea acestuia în circuitul turistic</p> <p>C.3.3. Promovarea turistică a lacului Fundata, parte componentă a sitului „Lacurile Amara-Fundata” - arie de protecție specială avifaunistică, parte integrantă a rețelei ecologice europene Natura 2000 în România</p>
D. PROTECȚIA MEDIULUI ȘI CREȘTEREA EFICIENȚEI ENERGETICE	D.1. Îmbunătățirea sistemului de protecție a apelor de suprafață și a celor subterane în vederea creșterii gradului de sănătate a populației	D.1.1. Furnizarea apei potabile la parametri calitativi și cantitativi care să satisfacă tendința de dezvoltare a localității și să nu prezinte risc pentru starea de sănătate a consumatorilor
		D.1.2. Purificarea apei brute, aducerea ei în limitele standardului de potabilitate și evitarea poluării suplimentare de orice fel a apei purificate din cauza rețelei de distribuție a apei
		D.1.3. Epurarea apelor uzate pentru a evita poluarea surselor naturale de apă
		D.1.4. Permanenta monitorizare a zonei de protecție a Lacului Fundata
	D.2. Împiedicarea contaminării, scoaterii din circuitul agricol, eroziunii, declinului materiei organice, salinizării și compactării solului și alunecărilor de teren	D.2.1. Monitorizarea în vederea eradicării practicilor depozitării necontrolate a deșeurilor solide și a deversării substanțelor poluante lichide la nivelul solului
		D.2.2. Înființarea unor perdele forestiere cu rol de protecție
		D.2.3. Practicarea unei agriculturi organice și utilizarea unor procedee agricole cu impact redus asupra mediului
	D.3. Menținerea calității aerului	D.3.1. Utilizarea energiei solare și a energiei eoliene pentru încălzirea locuințelor și a clădirilor publice
		D.3.2. Implementarea soluțiilor eficiente

DOMENIUL PRIORITAR	OBIECTIVE GENERALE	OBIECTIVE SPECIFICE
		<p>energetic privind infrastructura tehnico-edilitară (iluminat public utilizând panourile fotovoltaice)</p> <p>D.3.3. Extinderea zonelor verzi</p> <p>D.3.4. Limitări ale tonajului autovehiculelor pe anumite artere de circulație</p> <p>D.3.5. Conservarea, ameliorarea și extinderea biodiversității florei și faunei</p>
E. SUSȚINEREA EDUCAȚIEI ȘI OCUPĂRII FORȚEI DE MUNCĂ	<p>E.1. Reabilitarea și modernizarea infrastructurii educaționale</p> <p>E.2. Creșterea gradului de participare la programele de formare continuă în domeniul educației</p> <p>E.3. Promovarea ocupării forței de muncă la nivel local</p>	<p>E.1.1. Reabilitarea și modernizarea unităților de învățământ școlar și preșcolar</p> <p>E.1.2. Implementarea unui program after-school și grădiniță cu program prelungit</p> <p>E.2.1. Formare inițială și continuă a resurselor umane din cadrul unităților de învățământ școlar și preșcolar</p> <p>E.2.2. Programe de consiliere, orientare și reconversie profesională a șomerilor și a celor aflați în căutarea unui loc de muncă</p> <p>E.3.1. Promovarea sectorială a creării de locuri de muncă</p> <p>E.3.2. Dialogul social interprofesional și sectorial</p> <p>E.3.3. Ocuparea forței de muncă și inițiativele antreprenoriale în rândul femeilor</p> <p>E.3.4. Parteneriat public-privat pentru creșterea economică și ocuparea forței de muncă</p>
F. SUSȚINEREA SĂNĂTĂȚII ȘI ASISTENȚEI SOCIALE	F.1. Susținerea sistemului sanitar la nivel local	<p>F.1.1. Punerea la dispoziția cabinetului medical, a cabinetului stomatologic și a punctului farmaceutic a spațiilor necesare funcționării acestora</p> <p>F.1.2. Reabilitarea și modernizarea spațiilor unde funcționează cabinetul medical, cabinetul stomatologic și punctul farmaceutic</p> <p>F.1.3. Sprijin pentru dotarea adecvată a unităților sanitare ce funcționează pe raza</p>

DOMENIUL PRIORITAR	OBIECTIVE GENERALE	OBIECTIVE SPECIFICE
		localității
	F.2. Măsuri sociale pentru grupuri țintă: persoane cu handicap și persoane vârstnice	F.2.1. Promovarea egalității de șanse
		F.2.2. Promovarea drepturilor și demnității persoanelor cu handicap
		F.2.3. Servicii de sănătate pentru persoanele vârstnice
	F.3. Incluziunea socială și lupta împotriva sărăciei	F.3.1. Măsuri de eradicare a excluziunii sociale
		F.3.2. Protecția socială și lupta împotriva sărăciei
G.ADMINISTRAȚIE PUBLICĂ MODERNĂ	G.1. Creșterea capacității administrative	G.1.1. Creșterea nivelului pregătirii profesionale prin formarea și perfecționarea continuă a funcționarilor publici de la nivelul unității administrativ-teritoriale
		G.1.2. Dezvoltarea tehnico-materială a compartimentelor din cadrul aparatului de specialitate al primarului localității
		G.1.3. Dotarea sediului Primăriei localității
		G.1.4. Implementarea sistemului e-guvernare la nivelul primăriei
		G.1.5. Implementarea sistemelor informatice pentru plata impozitelor și taxelor locale
	G.2. Crearea unei punți de legătură permanentă între administrația publică locală pe de o parte și cetățeni/mediul de afaceri, pe de altă parte	G.2.1. Creșterea nivelului de informare a cetățenilor și a mediului de afaceri, cu respectarea principiilor transparenței decizionale și a liberului acces la informațiile de interes public
		G.2.2. Informarea cetățenilor și a mediului de afaceri asupra demersurilor întreprinse de autoritatea publică locală
		G.2.3. Consultarea și participarea efectivă a cetățenilor și a mediului de afaceri la procesul de luare a deciziilor pe plan local
		G.2.4. Creșterea nivelului de participare a cetățenilor și mediului de afaceri local la deciziile luate la nivelul unității administrativ-teritoriale

DOMENIUL PRIORITAR	OBIECTIVE GENERALE	OBIECTIVE SPECIFICE
	G.3. Restructurarea profundă a administrației publice locale	G.3.1. Modernizarea și adaptarea administrației publice la realitățile economiei și societății românești
		G.3.2. Adoptarea și implementarea valorilor administrative care definesc spațiul european: transparență, predictibilitate, responsabilitate, adaptabilitate și eficiență
	G.4. Descentralizarea serviciilor publice și consolidarea autonomiei locale administrative și financiare	G.4.1. Creșterea gradului de implicare a colectivității locale în gestionarea problematicii locale
		G.4.2. Îmbunătățirea capacității de planificare strategică și sustenabilitate financiară, cu accent pe soluțiile de generare de venituri proprii
		G.4.3. Îmbunătățirea ofertei de servicii publice
		G.4.4. Asigurarea unui cadru mai adecvat pentru a răspunde nevoilor locale
	G.5. Eficientizarea administrației publice locale	G.5.1. Raționalizarea procedurilor administrative
		G.5.2. Elaborarea, implementarea și dezvoltarea sistemului de control managerial la nivelul unității administrativ-teritoriale
		G.5.3. Generalizarea utilizării sistemului de ghișeu unic
		G.5.4. Crearea unui sistem informațional integrat
		G.5.5. Înfrățirea cu o localitate similară din Uniunea Europeană în vederea preluării și promovării unor exemple de bune practici în administrația publică locală

9 PORTOFOLIUL DE PROIECTE

Nr. crt.	Denumirea proiectului
1	Marketingul localității
2	Amenajare locuri de parcare
3	Achiziționarea de utilaje pentru amenajarea și întreținerea spațiilor verzi, efectuarea lucrărilor de gestiune a domeniului public și privat, a lucrărilor de dezăpezire
4	Întreținerea sistemului de indicatoare de intrare/ieșire din localitate, de denumire și numerotare a străzilor, precum și a semnelor de circulație
5	Realizarea unei rute ocolitoare a intravilanului localității
6	Reabilitarea drumurilor de exploatație agricolă
7	Asfaltarea drumurilor stradale ale localității
8	Realizarea de alei pietonale
9	Amenajare căi de circulație pentru bicicliști
10	Monitorizarea video a drumurilor stradale
11	Reactualizare PUG și RLU
12	Realizare cadastru general
13	Realizare sistem de canalizare și tratare ape uzate menajere
14	Extindere și modernizare sistem de alimentare cu apă
15	Reabilitarea, extinderea și modernizarea sediului primăriei comunei
16	Modernizarea și îmbunătățirea infrastructurii pentru intervenții în situații de urgență
17	Reamenajarea și extinderea cimitirului
18	Amenajarea unei capele mortuare
19	Dezvoltarea infrastructurii informaționale
20	Amenajarea lacului fundata, parte integrantă a ariei protejate – situl natura 2000 „Lacurile Amara-Fundata” ROSPA 0065
21	Reabilitarea, modernizarea și dotarea localurilor școlii gimnaziale
22	Reabilitarea, modernizarea și dotarea așezământului cultural – cămin cultural
23	Reabilitare și modernizare vilă poiana țăpului
24	Modernizare teren sport
25	Realizarea unei săli de sport
26	Extinderea zonelor verzi, a parcurilor și a locurilor de joacă

27	Promovarea potențialului turistic
28	Promovarea potențialului cultural
29	Reabilitarea bisericii parohiale și a bisericii adventiste
30	Reabilitarea și punerea în valoare a imobilului „școala de tip spiru haret”
31	Amenajarea și promovarea unei piețe agroalimentare
32	Incubator de afaceri în domeniul agricol
33	Promovarea evenimentului local „ziua comunei”
34	Atragerea investitorilor în domeniul surselor de energie regenerabilă (solară și eoliană)
35	Înființarea unor perdele forestiere cu rol de protecție
36	Iluminat public cu ajutorul surselor neconvenționale de producere a energiei electrice
37	Implementarea unui program after-school
38	Grădiniță cu program prelungit
39	Reabilitarea și modernizarea spațiilor unde funcționează cabinetele medicale și punctul farmaceutic
40	Cămin pentru persoanele vârstnice
41	Creșterea nivelului pregătirii profesionale prin formarea și perfecționarea continuă a funcționarilor publici
42	Eficientizarea activității autorităților administrației publice locale prin implementarea unei soluții e-guvernare performante
43	Informarea, consultarea și participarea cetățenilor și a mediului de afaceri la procesul decizional al autorității administrației publice locale
44	Elaborarea, implementarea și dezvoltarea sistemului de control managerial intern la nivelul unității administrativ-teritoriale
45	Înfrățirea cu o localitate similară din Uniunea Europeană

10 FIȘE DE PROIECT

Fișa nr. 1

DOMENIUL	PROGRAMUL/PROIECTUL PROPUȘ
DEZVOLTAREA DURABILĂ A INFRASTRUCTURII LOCALE	MARKETINGUL LOCALITĂȚII

CADRUL GENERAL

Promovarea potențialului localității și crearea unei infrastructuri moderne în scopul creșterii atractivității ca spațiu cu potențial agricol deosebit și ca destinație turistică aparte

GRUP ȚINTĂ

Comuna Gheorghe Doja

OBIECTIVE

Punerea în valoare a potențialului agricol local precum și a patrimoniului natural, istoric și cultural

MOTIVAȚIA PROIECTULUI

Construirea unei imagini favorabile a localității

MODUL DE IMPLEMENTARE A PROIECTULUI

Promovarea obiectivelor specifice locale și a oportunităților de investiții pentru a păși pe calea sigură a bunăstării locale și a dezvoltării durabile a comunității

SURSE DE FINANȚARE/POSIBILE SURSE DE FINANȚARE

Bugetul local, Programul Operațional Regional

INSTITUȚII RESPONSABILE DE REALIZAREA PROIECTULUI

Cconsiliul Local

TERMEN DE REALIZARE

2016

INDICATORI

Eficientizarea mijloacelor de marketing pentru valorizarea potențialului agricol și promovarea patrimoniului turistic, istoric și cultural

DOMENIUL	PROGRAMUL/PROIECTUL PROPUȘ
DEZVOLTAREA DURABILĂ A INFRASTRUCTURII LOCALE	AMENAJARE LOCURI DE PARCARE
CADRUL GENERAL	
Satisfacerea necesarului de locuri de parcare moderne și modernizarea celor existente	
GRUP ȚINTĂ	
Locuitorii comunei și cetățenii aflați în tranzit	
OBIECTIVE	
Îmbunătățirea infrastructurii de transport	
MOTIVAȚIA PROIECTULUI	
Numărul mic al spațiilor de parcare	
MODUL DE IMPLEMENTARE A PROIECTULUI	
Amenajare parcări moderne în centrul localității și în vecinătatea instituțiilor publice	
SURSE DE FINANȚARE/POSIBILE SURSE DE FINANȚARE	
Bugetul local, Bugetul județean, Parteneriat public-privat	
INSTITUȚII RESPONSABILE DE REALIZAREA PROIECTULUI	
Consiliul Local	
TERMEN DE REALIZARE	
2016	
INDICATORI	
Parcări moderne	

DOMENIUL	PROGRAMUL/PROIECTUL PROPUȘ
DEZVOLTAREA DURABILĂ A INFRASTRUCTURII LOCALE	ACHIZIȚIONAREA DE UTILAJE PENTRU AMENAJAREA ȘI ÎNTREȚINEREA SPAȚIILOR VERZI, EFECTUAREA LUCRĂRILOR DE GESTIUNE A DOMENIULUI PUBLIC ȘI PRIVAT, A LUCRĂRILOR DE DESZĂPEZIRE

CADRUL GENERAL

Imaginea localității este determinată de starea domeniului public și privat

GRUP ȚINTĂ

Locuitorii comunei și cei aflați în tranzit precum și turiștii

OBIECTIVE

**Îmbunătățirea imaginii localității
Întreținerea și estetizarea domeniului public și privat al localității
Prevenirea inundațiilor prin efectuarea unor lucrări de întreținere specifice
Prevenirea situațiilor în care pe timpul iernii,
căile de acces/locuințele pot fi înzăpezite**

MOTIVAȚIA PROIECTULUI

**Menținerea armoniei arhitecturale sustenabile
Economii la bugetul local sau chiar redirectionarea fondurilor
ce se alocă închirierii utilajelor necesare,
spre alte domenii prioritare pentru comunitatea locală**

MODUL DE IMPLEMENTARE A PROIECTULUI

Achiziționarea unor utilaje specifice lucrărilor de amenajare și întreținere

SURSE DE FINANȚARE/POSSIBILE SURSE DE FINANȚARE

Bugetul local

INSTITUȚII RESPONSABILE DE REALIZAREA PROIECTULUI

Consiliul Local

TERMEN DE REALIZARE

2016

INDICATORI

Utilajele achiziționate

DOMENIUL	PROGRAMUL/PROIECTUL PROPUȘ
DEZVOLTAREA DURABILĂ A INFRASTRUCTURII LOCALE	ÎNTREȚINEREA SISTEMULUI DE INDICATOARE DE INTRARE/IEȘIRE DIN LOCALITATE, DE DENUMIRE ȘI NUMEROTARE A STRĂZILOR, PRECUM ȘI A SEMNELOR DE CIRCULAȚIE

CADRUL GENERAL

Design-ul local și orientarea pe teritoriul comunei

GRUP ȚINTĂ

Locuitorii comunei, cetățenii aflați în tranzit, agenții economici, turiștii

OBIECTIVE

Îmbunătățirea imaginii localității, creșterea gradului de civilizație
 Creșterea gradului de securitate individuală și colectivă
 Creșterea gradului de atractivitate al localității

MOTIVAȚIA PROIECTULUI

Menținerea în stare bună a tuturor categoriilor de indicatoare/semne de circulație

MODUL DE IMPLEMENTARE A PROIECTULUI

Confecționarea și montarea de plăcuțe, plachete și semne de circulație

SURSE DE FINANȚARE/POȘIBILE SURSE DE FINANȚARE

Bugetul local

INSTITUȚII RESPONSABILE DE REALIZAREA PROIECTULUI

Consiliul Local

TERMEN DE REALIZARE

2016

INDICATORI

Marcarea corespunzătoare a limitelor localității, a nomenclaturii stradale și a circulației rutiere

DOMENIUL	PROGRAMUL/PROIECTUL PROPUȘ
DEZVOLTAREA DURABILĂ A INFRASTRUCTURII LOCALE	REALIZAREA UNEI RUTE OCOLITOARE A INTRAVILANULUI LOCALITĂȚII

CADRUL GENERAL

Devierea traficului rutier din centrul localității pentru reducerea efectelor poluării și a deteriorării infrastructurii de transport cauzată de traficul greu

GRUP ȚINTĂ

Populația localității, agenții economici

OBIECTIVE

Îmbunătățirea infrastructurii de transport

MOTIVAȚIA PROIECTULUI

Protejarea infrastructurii de transport din centrul localității, protecția mediului și sănătatea populației

MODUL DE IMPLEMENTARE A PROIECTULUI

Executarea unor variante ocolitoare în partea de nord și în partea de sud a intravilanului localității

SURSE DE FINANȚARE/POȘIBILE SURSE DE FINANȚARE

Bugetul local, Bugetul județean, Program Operațional

INSTITUȚII RESPONSABILE DE REALIZAREA PROIECTULUI

Consiliul Local, Consiliul Județean, Guvernul României

TERMEN DE REALIZARE

2018

INDICATORI

Rutele ocolitoare realizate

DOMENIUL	PROGRAMUL/PROIECTUL PROPUȘ
DEZVOLTAREA DURABILĂ A INFRASTRUCTURII LOCALE	REABILITAREA DRUMURILOR DE EXPLOATAȚIE AGRICOLĂ
CADRUL GENERAL	
Necesitatea întreținerii permanente a drumurilor de exploatație agricolă, pentru menținerea funcționalității optime a infrastructurii	
GRUP ȚINTĂ	
Populația localității, agricultorii și grupurile de producători din domeniul agricol, investitorii, transportatorii	
OBIECTIVE	
Îmbunătățirea permanentă a infrastructurii de transport de bază, modernizarea infrastructurii de acces către zonele cu potențial economic	
MOTIVAȚIA PROIECTULUI	
Economia preponderent agrară a cărei dezvoltare necesită anumite facilități, cu efecte benefice asupra dezvoltării economice viitoare a localității	
MODUL DE IMPLEMENTARE A PROIECTULUI	
Aport la creșterea eficienței activităților agricole, creșterea atractivității și competitivității, creșterea numărului de investitori atrași în zona localității	
SURSE DE FINANȚARE/POSIBILE SURSE DE FINANȚARE	
Bugetul local, Bugetul de stat, Program Operațional	
INSTITUȚII RESPONSABILE DE REALIZAREA PROIECTULUI	
Consiliul Local, Consiliul Județean	
TERMEN DE REALIZARE	
2018	
INDICATORI	
Drumurile de exploatație agricolă reabilite	

DOMENIUL	PROGRAMUL/PROIECTUL PROPUȘ
DEZVOLTAREA DURABILĂ A INFRASTRUCTURII LOCALE	ASFALTAREA DRUMURILOR STRADALE ALE LOCALITĂȚII
CADRUL GENERAL	
<p>Îmbunătățirea calității drumurilor stradale, care fiind pietruite necesită o permanentă întreținere și reabilitare</p> <p>Implementarea unor noi programe de investiții în vederea aducerii infrastructurii de interes public la standardele europene</p>	
GRUP ȚINTĂ	
Comunitatea locală, agenții economici, potențialii investitori	
OBIECTIVE	
<p>Îmbunătățirea infrastructurii de bază a localității</p> <p>Creșterea nivelului de trai pentru comunitatea locală</p> <p>Creșterea gradului de siguranță a circulației</p>	
MOTIVAȚIA PROIECTULUI	
<p>Crearea unei infrastructuri adecvate pentru ridicarea dezvoltarea economică viitoare și creșterea atractivității localității, îmbunătățirea accesului populației și al echipajelor de intervenție (pompieri, salvare, poliție) în caz de forță majoră</p>	
MODUL DE IMPLEMENTARE A PROIECTULUI	
Asfaltarea celor 14 drumuri stradale	
SURSE DE FINANȚARE/POSSIBILE SURSE DE FINANȚARE	
<p>Bugetul local, Bugetul județean, Bugetul de stat, Fonduri structurale, Parteneriate</p>	
INSTITUȚII RESPONSABILE DE REALIZAREA PROIECTULUI	
Consiliul Local	
TERMEN DE REALIZARE	
2017-2020	
INDICATORI	
Drumurile stradale asfaltate	

DOMENIUL	PROGRAMUL/PROIECTUL PROPUȘ
DEZVOLTAREA DURABILĂ A INFRASTRUCTURII LOCALE	REALIZAREA DE ALEI PIETONALE
CADRUL GENERAL	
Îmbunătățirea infrastructurii de transport și de utilități publice, crearea unor condiții de viață ridicate la standarde europene	
GRUP ȚINTĂ	
Locuitorii comunei, agenții economici, persoanele aflate în tranzit, autoritățile publice, potențialii investitori	
OBIECTIVE	
Modernizarea infrastructurii, facilitarea mobilității populației, a bunurilor și serviciilor și stimularea dezvoltării economice durabile	
MOTIVAȚIA PROIECTULUI	
Infrastructura stradală existentă este insuficient dezvoltată sau prezentând un grad de deteriorare, îngreunând astfel desfășurarea traficului rutier și pietonal Dezvoltarea economică viitoare a comunei este dependentă și de îmbunătățirea condițiilor de circulație pietonală și eliminarea deficiențelor existente la infrastructura ce asigură legătura între principalele instituții din localitate	
MODUL DE IMPLEMENTARE A PROIECTULUI	
Amenajarea de noi alei pietonale și reabilitarea și modernizarea celor deteriorate	
SURSE DE FINANȚARE/POSIBILE SURSE DE FINANȚARE	
Buget Local, Buget Județean, Fonduri europene, Parteneriate	
INSTITUȚII RESPONSABILE DE REALIZAREA PROIECTULUI	
Consiliul Local	
TERMEN DE REALIZARE	
2017	
INDICATORI	
Realizarea aleilor pietonale moderne	

DOMENIUL	PROGRAMUL/PROIECTUL PROPUȘ
DEZVOLTAREA DURABILĂ A INFRASTRUCTURII LOCALE	AMENAJARE CĂI DE CIRCULAȚIE PENTRU BICICLIȘTI
CADRUL GENERAL	
Îmbunătățirea accesului cu bicicleta în localitate	
GRUP ȚINTĂ	
Cetățenii comunei	
OBIECTIVE	
Asigurarea siguranței cetățenilor, a pietonilor și bicicliștilor pe drumurile publice	
MOTIVAȚIA PROIECTULUI	
Crearea unor condiții de decongestionare și de siguranță a traficului rutier	
MODUL DE IMPLEMENTARE A PROIECTULUI	
Amenajarea unor căi de circulație speciale pentru bicicliști	
SURSE DE FINANȚARE/POSIBILE SURSE DE FINANȚARE	
Bugetul local	
INSTITUȚII RESPONSABILE DE REALIZAREA PROIECTULUI	
Consiliul Local	
TERMEN DE REALIZARE	
2018	
INDICATORI	
Căile de circulație realizate special pentru bicicliști	

DOMENIUL	PROGRAMUL/PROIECTUL PROPUȘ
DEZVOLTAREA DURABILĂ A INFRASTRUCTURII LOCALE	MONITORIZAREA VIDEO A DRUMURILOR STRADALE

CADRUL GENERAL

Implementarea programului de investiții privind monitorizarea video va conduce la creșterea siguranței de utilizare a drumurilor publice și la atingerea condițiilor de locuire conform standardelor europene

GRUP ȚINTĂ

Populația localității, agenții economici, potențialii investitori, turiștii, persoanele aflate în tranzit

OBIECTIVE

**Îmbunătățirea infrastructurii fizice de bază
Creșterea gradului de civilizație, a confortului și a calității vieții
Creșterea gradului de securitate individuală și colectivă**

MOTIVAȚIA PROIECTULUI

Oportunitatea asigurării infrastructurii care să asigure monitorizarea utilizării corespunzătoare a drumurilor stradale va avea efecte benefice asupra dezvoltării economice viitoare a localității, va crea condiții decente de trai pentru toți beneficiarii unei infrastructuri edilitare moderne

MODUL DE IMPLEMENTARE A PROIECTULUI

Instalarea sistemului video pentru supravegherea drumurilor stradale

SURSE DE FINANȚARE/POSIBILE SURSE DE FINANȚARE

Bugetul local, Programe Operaționale

INSTITUȚII RESPONSABILE DE REALIZAREA PROIECTULUI

Consiliul Local

TERMEN DE REALIZARE

2016

INDICATORI

Cele 14 drumuri stradale monitorizate video

DOMENIUL	PROGRAMUL/PROIECTUL PROPUȘ
DEZVOLTAREA DURABILĂ A INFRASTRUCTURII LOCALE	REACTUALIZARE PUG ȘI RLU
CADRUL GENERAL	
Planul Urbanistic General și Regulamentul Local de Urbanism sunt instrumentele administrației publice locale prin care se asigură planificarea și coordonarea dezvoltării localității	
GRUP ȚINTĂ	
Administrația publică locală, sectorul public și sectorul privat, cetățenii localității	
OBIECTIVE	
Dezvoltarea urbanistică, dezvoltarea serviciilor publice, renovarea și întreținerea cadrului fizic existent, dezvoltarea economică, protecția mediului localității	
MOTIVAȚIA PROIECTULUI	
Coordonarea și planificarea dezvoltării locale Mobilitatea în materia utilizării teritoriului și trecerea dintr-o categorie de utilizare în alta (extravilan/intravilan) la perioade relativ scurte, datorită dependenței utilizării teritoriului (spațiul natural, spațiul agricol) de repartizarea activităților (locuințe, producție, comerț)	
MODUL DE IMPLEMENTARE A PROIECTULUI	
Implementarea PUG prin utilizarea banilor publici, respectarea RLU, asumarea lor de către cetățeni și implicarea în monitorizarea acestora	
SURSE DE FINANȚARE/POSSIBILE SURSE DE FINANȚARE	
Bugetul local	
INSTITUȚII RESPONSABILE DE REALIZAREA PROIECTULUI	
Consiliul Local	
TERMEN DE REALIZARE	
2017	
INDICATORI	
Elaborarea, avizarea și aprobarea Planului Urbanistic General și a Regulamentului Local de Urbanism al localității	

DOMENIUL	PROGRAMUL/PROIECTUL PROPUȘ
DEZVOLTAREA DURABILĂ A INFRASTRUCTURII LOCALE	REALIZARE CADASTRU GENERAL
CADRUL GENERAL	
Necesitatea zonării funcționale a suprafeței localității	
GRUP ȚINTĂ	
Cetățenii comunei, agenții economici	
OBIECTIVE	
Planificarea teritorială adecvată Identificarea, înregistrarea și reprezentarea pe hărți și planuri cadastrale a tuturor bunurilor imobile indiferent de destinația lor și de proprietar	
MOTIVAȚIA PROIECTULUI	
Delimitarea neechivocă a suprafețelor de teren intravilan, de suprafețele de teren extravilan Crearea unei baze de date reale necesare sistemului de impozite și taxe locale, în vederea stabilirii corecte a obligațiilor fiscale ale contribuabililor	
MODUL DE IMPLEMENTARE A PROIECTULUI	
Realizarea cadastrului localității	
SURSE DE FINANȚARE/POȘIBILE SURSE DE FINANȚARE	
Bugetul local	
INSTITUȚII RESPONSABILE DE REALIZAREA PROIECTULUI	
Consiliul Local	
TERMEN DE REALIZARE	
2016	
INDICATORI	
Realizarea cadastrului general al localității	

DOMENIUL	PROGRAMUL/PROIECTUL PROPUȘ
DEZVOLTAREA DURABILĂ A INFRASTRUCTURII LOCALE	REALIZAREA SISTEMULUI DE CANALIZARE ȘI TRATARE APE UZATE MENAJERE

CADRUL GENERAL

Necesitatea și oportunitatea realizării unui sistem de canalizare și tratare a apelor uzate menajere

GRUP ȚINTĂ

Cetățenii comunei, agenții economici, potențialii investitori

OBIECTIVE

Îmbunătățirea echipării edilitare de bază, a standardelor de viață pentru populație, asigurarea accesului la serviciile de bază din spațiul rural în vederea unei dezvoltări durabile

**Condiții de locuire conform standardelor europene
Conservarea, protejarea și îmbunătățirea condițiilor de mediu, sănătatea populației**

MOTIVAȚIA PROIECTULUI

Impactul asupra ecosistemelor, asupra sănătății oamenilor precum și impactul social și relevanța pentru dezvoltarea locală și regională

**Efectele benefice asupra dezvoltării economice viitoare a localității
Abordarea integrată pentru rezolvarea problemei de infrastructură apă/canal, conform legislației în vigoare ce impune soluționarea problemelor apei uzate concomitent cu racordarea populației la sistemul de alimentare cu apă**

MODUL DE IMPLEMENTARE A PROIECTULUI

**Elaborarea studiului de fezabilitate și realizarea lucrărilor de construcții montaj și instalații pentru sistemul de canalizare și de tratare ape uzate menajere
Implementare, monitorizare, evaluare și audit asupra proiectului și impactului său asupra populației și mediului**

SURSE DE FINANȚARE/POȘIBILE SURSE DE FINANȚARE

P.N.D.L., Buget local

INSTITUȚII RESPONSABILE DE REALIZAREA PROIECTULUI

Consiliul Local, Consiliul Județean, A.P.M., D.S.P, A.N. „Apele Române”

TERMEN DE REALIZARE

2017

INDICATORI

Sistemul de canalizare și tratare ape uzate menajere realizat

DOMENIUL	PROGRAMUL/PROIECTUL PROPUȘ
DEZVOLTAREA DURABILĂ A INFRASTRUCTURII LOCALE	EXTINDEREA ȘI MODERNIZAREA SISTEMULUI DE ALIMENTARE CU APĂ
CADRUL GENERAL	
Localitatea dispune de sistem centralizat de alimentare cu apă ce trebuie extins și modernizat	
GRUP ȚINTĂ	
Cetățenii comunei, agenții economici	
OBIECTIVE	
<p>Îmbunătățirea sistemului centralizat de alimentare cu apă în vederea creșterii gradului de sănătate a populației</p> <p>Asigurarea utilităților necesare desfășurării activităților zilnice pentru populația comunei și pentru potențialii investitori în vederea ridicării standardelor de viață și a creșterii nivelului de trai</p>	
MOTIVAȚIA PROIECTULUI	
<p>Necesitatea ca toți cetățenii și toți agenții economici din localitate să poată beneficia de un serviciu de alimentare cu apă conform standardelor în domeniu</p> <p>Creșterea atractivității și competitivității comunei</p>	
MODUL DE IMPLEMENTARE A PROIECTULUI	
<p>Extinderea sistemului de alimentare cu apă pe drumurile stradale unde acesta nu s-a realizat</p> <p>Modernizarea întregului sistem de alimentare cu apă al localității</p>	
SURSE DE FINANȚARE/POSIBILE SURSE DE FINANȚARE	
Bugetul local, Fondul de mediu, Programe Operaționale Regionale	
INSTITUȚII RESPONSABILE DE REALIZAREA PROIECTULUI	
Consiliul Local, cetățenii comunei, agenții economici din localitate	
TERMEN DE REALIZARE	
2017	
INDICATORI	
Un sistem de alimentare cu apă modern care să acopere necesarul de apă pentru întreaga localitate	

DOMENIUL	PROGRAMUL/PROIECTUL PROPUȘ
DEZVOLTAREA DURABILĂ A INFRASTRUCTURII LOCALE	REABILITAREA, EXTINDEREA ȘI MODERNIZAREA SEDIULUI PRIMĂRIEI COMUNEI
CADRUL GENERAL	
Spațiul sediului unde își desfășoară activitatea administrația publică locală este insuficient pentru a fi conform tuturor standardelor legale (spații pentru birourile compartimentelor funcționale, spațiu corespunzător pentru arhivă, spațiu pentru serviciul SVSU, grupuri sanitare)	
GRUP ȚINTĂ	
Cetățenii, agenții economici, reprezentanții administrației publice locale	
OBIECTIVE	
Un sediu al instituției publice care poate oferi servicii publice de calitate tuturor beneficiarilor acestor servicii, crearea unui climat corespunzător desfășurării activității autorității publice locale, protejarea patrimoniului local, estetizarea clădirii și eficientizarea cheltuielilor aferente încălzirii imobilului	
MOTIVAȚIA PROIECTULUI	
Creșterea calității actului administrativ, respectarea standardelor de siguranță, igienă și confort pentru beneficiarii serviciilor publice și pentru reprezentanții autorității publice locale	
MODUL DE IMPLEMENTARE A PROIECTULUI	
Reabilitarea, extinderea și modernizarea sediului Primăriei comunei, pentru a corespunde standardelor europene	
SURSE DE FINANȚARE/POSIBILE SURSE DE FINANȚARE	
Bugetul local, Programe Operaționale Regionale, Programe Naționale de Dezvoltare	
INSTITUȚII RESPONSABILE DE REALIZAREA PROIECTULUI	
Consiliul Local, Consiliul Județean, Grupul de Acțiune Locală "Ialomița Centrală" Balaciu- Căzănești- Reviga	
TERMEN DE REALIZARE	
2018	
INDICATORI	
Un sediu administrativ conform standardelor europene	

DOMENIUL	PROGRAMUL/PROIECTUL PROPUȘ
DEZVOLTAREA DURABILĂ A INFRASTRUCTURII LOCALE	MODERNIZAREA ȘI ÎMBUNĂȚIREA INFRASTRUCTURII PENTRU INTERVENȚII ÎN SITUAȚII DE URGENȚĂ
CADRUL GENERAL	
Nu există un spațiu special amenajat cu toate dotările necesare serviciului voluntar pentru situații de urgență	
GRUP ȚINTĂ	
Cetățenii comunei, agenții economici	
OBIECTIVE	
Realizarea unui nivel ridicat de siguranță la nivelul localității	
MOTIVAȚIA PROIECTULUI	
Creșterea capacității de intervenție în situații de urgență	
MODUL DE IMPLEMENTARE A PROIECTULUI	
Amenajarea unui spațiu în care să funcționeze serviciul voluntar pentru situații de urgență și achiziționarea dotărilor pentru intervenții în astfel de situații	
SURSE DE FINANȚARE/POSSIBILE SURSE DE FINANȚARE	
Bugetul local	
INSTITUȚII RESPONSABILE DE REALIZAREA PROIECTULUI	
Consiliul Local	
TERMEN DE REALIZARE	
2015	
INDICATORI	
Crearea infrastructurii corespunzătoare pentru intervenții în situații de urgență	

DOMENIUL	PROGRAMUL/PROIECTUL PROPUȘ
DEZVOLTAREA DURABILĂ A INFRASTRUCTURII LOCALE	REAMENAJAREA ȘI EXTINDEREA CIMITIRULUI
CADRUL GENERAL	
Necesitatea extinderii și reamenajării spațiului unde este amenajat cimitirul	
GRUP ȚINTĂ	
Locuitorii comunei	
OBIECTIVE	
Un spațiu care să corespundă necesarului de locuri de veci	
MOTIVAȚIA PROIECTULUI	
Necesitatea reamenajării și extinderii cimitirului	
MODUL DE IMPLEMENTARE A PROIECTULUI	
Reamenajarea și extinderea spațiului cimitirului	
SURSE DE FINANȚARE/POȘIBILE SURSE DE FINANȚARE	
Bugetul local	
INSTITUȚII RESPONSABILE DE REALIZAREA PROIECTULUI	
Consiliul Local	
TERMEN DE REALIZARE	
2016	
INDICATORI	
Reamenajarea și extinderea cimitirului	

DOMENIUL	PROGRAMUL/PROIECTUL PROPUȘ
DEZVOLTAREA DURABILĂ A INFRASTRUCTURII LOCALE	AMENAJAREA UNEI CAPELE MORTUARE
CADRUL GENERAL	
În prezent nu există un spațiu care să fie utilizat în acest scop	
GRUP ȚINTĂ	
Locuitorii comunei	
OBIECTIVE	
Construirea unui spațiu care să corespundă reglementărilor legale	
MOTIVAȚIA PROIECTULUI	
La nivelul localității nu există o astfel de clădire care ar rezolva problema ritualului de înmormântare	
MODUL DE IMPLEMENTARE A PROIECTULUI	
Construirea unei capele mortuare	
SURSE DE FINANȚARE/POSSIBILE SURSE DE FINANȚARE	
Bugetul local	
INSTITUȚII RESPONSABILE DE REALIZAREA PROIECTULUI	
Consiliul local	
TERMEN DE REALIZARE	
2018	
INDICATORI	
Capelă mortuară edificată	

DOMENIUL	PROGRAMUL/PROIECTUL PROPUȘ
DEZVOLTAREA DURABILĂ A INFRASTRUCTURII LOCALE	DEZVOLTAREA INFRASTRUCTURII INFORMAȚIONALE
CADRUL GENERAL	
Necesitatea dezvoltării și creșterii eficienței serviciilor publice	
GRUP ȚINTĂ	
Cetățenii - beneficiari ai serviciilor publice locale	
OBIECTIVE	
Eficientizarea activității autorităților administrației publice locale	
MOTIVAȚIA PROIECTULUI	
Servicii publice de calitate	
MODUL DE IMPLEMENTARE A PROIECTULUI	
Sistem informatic integrat pentru managementul activității administrației publice locale	
SURSE DE FINANȚARE/POSSIBILE SURSE DE FINANȚARE	
Bugetul local, Bugetul Județean, Programe Operaționale Sectoriale	
INSTITUȚII RESPONSABILE DE REALIZAREA PROIECTULUI	
Consiliul Local, Consiliul Județean, Ministerul Finanțelor	
TERMEN DE REALIZARE	
2015	
INDICATORI	
Sistem informatic integrat, registru agricol electronic, ghișeu unic	

DOMENIUL	PROGRAMUL/PROIECTUL PROPUȘ
DEZVOLTAREA DURABILĂ A INFRASTRUCTURII LOCALE	AMENAJAREA LACULUI FUNDATA, PARTE INTEGRANTĂ A ARIEI PROTEJATE – SITUL NATURA 2000 „LACURILE AMARA-FUNDATA” ROSPA 0065

CADRUL GENERAL

Existența lacului Fundata, parte integrantă a ariei protejate – Situl Natura 2000 „Lacurile Amara-Fundata” ROSPA 0065 reprezintă o oportunitate pentru implementarea unui program de investiții în domeniu

GRUP ȚINTĂ

Populația comunei, turiștii români și străini, potențialii investitori

OBIECTIVE

Valorificarea și valorizarea cadrului natural oferit de lacul Fundata prin crearea unei infrastructuri de agrement în zonă
Amenajarea infrastructurii turistice pentru desfășurarea activității de pescuit sportiv și de agrement
Creșterea importanței turismului ca factor ce stimulează creșterea economică viitoare a localității, cu respectarea principiilor dezvoltării durabile și protecției mediului

MOTIVAȚIA PROIECTULUI

Oportunitatea pe care o poate oferi turismul rural prin efectul său multiplicator
Necesitatea atragerii de investiții/investitori români și străini, care să pună în valoare potențialul turistic
Potențialul real de creștere a atractivității zonei

MODUL DE IMPLEMENTARE A PROIECTULUI

Amenajarea, fie printr-o investiție publică, fie prin promovarea unor parteneriate public-private, a lacului Fundata și transformarea sa într-o zonă de agrement funcțională ce va atrage un mare număr de turiști, va duce la crearea de locuri de muncă și va aduce beneficii bugetului local al localității

SURSE DE FINANȚARE/POSIBILE SURSE DE FINANȚARE

Buget local, Program Operațional Regional, Agenți economici

INSTITUȚII RESPONSABILE DE REALIZAREA PROIECTULUI

Consiliul Local, Agenți economici, Grupul de Acțiune Locală “Ialomița Centrală” Balaciu- Căzănești- Reviga, Parteneriate, Potențiali investitori

TERMEN DE REALIZARE

2018

INDICATORI

Amenajarea unei infrastructuri în zona lacului Fundata, cu destinația turism, agrement, pescuit sportiv și alte activități recreativ-sportive

DOMENIUL	PROGRAMUL/PROIECTUL PROPUȘ
DEZVOLTAREA DURABILĂ A INFRASTRUCTURII LOCALE	REABILITAREA, MODERNIZAREA ȘI DOTAREA LOCALURILOR ȘCOLII GIMNAZIALE
CADRUL GENERAL	
Localurile Școlii Gimnaziale din localitate, destinate învățământului școlar cât și învățământului preșcolar, necesită reabilitare și modernizare dar și sprijin în dotare, pentru ca, prin implementarea unor astfel de programe de investiții în infrastructura educațională, să se poată atinge standardele europene	
GRUP ȚINTĂ	
Preșcolarii, elevii, cadrele didactice	
OBIECTIVE	
Crearea unei infrastructuri școlare moderne, adecvată desfășurării procesului de învățământ, care să conducă la îmbunătățirea actului educațional Creșterea accesului elevilor la procesul instructiv-educativ din sistemul de învățământ școlar și preșcolar Eradicarea abandonului școlar	
MOTIVAȚIA PROIECTULUI	
Necesitatea și oportunitatea unor instituții de învățământ moderne, cu dotări corespunzătoare standardelor europene Creșterea calității serviciilor de educație și stimularea participării elevilor la procesul educațional	
MODUL DE IMPLEMENTARE A PROIECTULUI	
Executarea unor lucrări de reabilitare și modernizare dar și acordarea sprijinului material pentru dotarea corespunzătoare a localurilor Școlii Gimnaziale	
SURSE DE FINANȚARE/POSSIBILE SURSE DE FINANȚARE	
Bugetul local, Bugetul Județean, Programe Operaționale Regionale	
INSTITUȚII RESPONSABILE DE REALIZAREA PROIECTULUI	
Consiliul Local, Consiliul Județean, Inspectoratul Școlar Județean, Grupul de Acțiune Locală "Ialomița Centrală" Balaciu- Căzănești- Reviga	
TERMEN DE REALIZARE	
2017	

INDICATORI

**Școală Gimnazială ce funcționează în sedii reabilitate și moderne,
dispunând de dotări conforme cu standardele europene**

DOMENIUL	PROGRAMUL/PROIECTUL PROPUȘ
DEZVOLTAREA DURABILĂ A INFRASTRUCTURII LOCALE	REABILITAREA, MODERNIZAREA ȘI DOTAREA AȘEZĂMÂNTULUI CULTURAL – CĂMIN CULTURAL
CADRUL GENERAL	
În prezent, căminul cultural funcționează într-un spațiu generos care necesită reabilitare, modernizare și dotare	
GRUP ȚINTĂ	
Locuitorii comunei, ansamblurile folclorice, artiștii de la nivelul localității și din alte regiuni, din țară și din străinătate	
OBIECTIVE	
Reabilitarea, modernizarea și dotarea infrastructurii culturale din mediul rural	
MOTIVAȚIA PROIECTULUI	
Necesitatea unui așezământ cultural modern și dotat corespunzător	
MODUL DE IMPLEMENTARE A PROIECTULUI	
Execuția obiectivului de investiție „Reabilitare, modernizare infrastructură culturală și dotare așezământ cultural comuna Gheorghe Doja” de către „C.N.I.” –S.A.	
SURSE DE FINANȚARE/POSIBILE SURSE DE FINANȚARE	
Bugetul local, Bugetul de stat, Programul Prioritar Național	
INSTITUȚII RESPONSABILE DE REALIZAREA PROIECTULUI	
Consiliul local, Compania Națională de Investiții	
TERMEN DE REALIZARE	
2016	
INDICATORI	
Un așezământ cultural, reabilitat și modern, dispunând de dotările corespunzătoare activității culturale	

DOMENIUL	PROGRAMUL/PROIECTUL PROPUȘ
DEZVOLTAREA DURABILĂ A INFRASTRUCTURII LOCALE	REABILITARE ȘI MODERNIZARE VILĂ POIANA ȚAPULUI
CADRUL GENERAL	
Existența imobilului „Vilă Poiana Țapului” din localitatea Poiana Țapului, județul Prahova, care necesită reabilitare și modernizare	
GRUP ȚINTĂ	
Locuitorii comunei, turiștii	
OBIECTIVE	
Reabilitarea și modernizarea Vilei de la Poiana Țapului	
MOTIVAȚIA PROIECTULUI	
Necesitatea și oportunitatea protejării patrimoniului aparținând domeniului public al localității	
MODUL DE IMPLEMENTARE A PROIECTULUI	
Proiect pentru reabilitarea și modernizarea imobilului „Vilă Poiana Țapului”	
SURSE DE FINANȚARE/POȘIBILE SURSE DE FINANȚARE	
Bugetul local, Parteneriat public-privat, Program Operațional Regional	
INSTITUȚII RESPONSABILILE DE REALIZAREA PROIECTULUI	
Consiliul Local, Agenții economici, Grupul de Acțiune Locală “Ialomița Centrală” Balaciu- Căzănești- Reviga	
TERMEN DE REALIZARE	
2017	
INDICATORI	
„Vila Poiana Țapului” – imobil reabilitat și modernizat	

DOMENIUL	PROGRAMUL/PROIECTUL PROPUȘ
DEZVOLTAREA DURABILĂ A INFRASTRUCTURII LOCALE	REALIZAREA UNEI SĂLI DE SPORT
CADRUL GENERAL	
Școala Gimnazială nu dispune de o sală de sport pentru elevi și preșcolari	
GRUP ȚINTĂ	
Elevii și preșcolarii	
OBIECTIVE	
Realizarea unei săli de sport, dezvoltându-se astfel infrastructura școlară	
MOTIVAȚIA PROIECTULUI	
Importanța educației fizice și a sportului	
MODUL DE IMPLEMENTARE A PROIECTULUI	
Se va amenaja corespunzător o sală de sport într-unul din spațiile disponibile unde a funcționat Școala cu clasele I-IV din localitate	
SURSE DE FINANȚARE/POȘIBILE SURSE DE FINANȚARE	
Bugetul local, Bugetul de stat, Program Operațional Regional	
INSTITUȚII RESPONSABILILE DE REALIZAREA PROIECTULUI	
Consiliul Local, Consiliul Județean, Inspectoratul Școlar Județean, Grupul de Acțiune Locală "Ialomița Centrală" Balaciu- Căzănești- Reviga	
TERMEN DE REALIZARE	
2017	
INDICATORI	
O sală de sport unde elevii și preșcolarii își vor putea desfășura orele de educație fizică și sport	

DOMENIUL	PROGRAMUL/PROIECTUL PROPUȘ
DEZVOLTAREA DURABILĂ A INFRASTRUCTURII LOCALE	EXTINDEREA ZONELOR VERZI, A PARCURILOR ȘI A LOCURILOR DE JOACĂ
CADRUL GENERAL	
Suprafața zonelor verzi va fi extinsă, amenajându-se parcul și locurile de joacă	
GRUP ȚINTĂ	
Locuitorii comunei, cei aflați în tranzit, turiștii	
OBIECTIVE	
Dezvoltarea unei infrastructuri de sport și agrement	
MOTIVAȚIA PROIECTULUI	
Îmbunătățirea calității mediului și sănătatea populației Crearea unei imagini frumoase a localității	
MODUL DE IMPLEMENTARE A PROIECTULUI	
Amenajarea zonei verzi, a parcului, a locurilor de joacă	
SURSE DE FINANȚARE/POSIBILE SURSE DE FINANȚARE	
Bugetul local, Bugetul de stat, Programe Naționale	
INSTITUȚII RESPONSABILE DE REALIZAREA PROIECTULUI	
Consiliul Local, Ministerul Mediului și Schimbărilor Climatice	
TERMEN DE REALIZARE	
2015	
INDICATORI	
Zona verde din centrul localității finalizată	

DOMENIUL	PROGRAMUL/PROIECTUL PROPUȘ
DEZVOLTAREA DURABILĂ A INFRASTRUCTURII LOCALE	PROMOVAREA POTENȚIALULUI TURISTIC
CADRUL GENERAL	
Promovarea potențialului turistic și crearea infrastructurii necesare în scopul creșterii atractivității turistice a localității	
GRUP ȚINTĂ	
Comuna Gheorghe Doja, imaginea și bunăstarea sa	
OBIECTIVE	
Creșterea atractivității localității ca destinație turistică, valorificarea și valorizarea patrimoniului natural, integrarea principiilor dezvoltării durabile în dezvoltarea turismului	
MOTIVAȚIA PROIECTULUI	
Promovarea lacului Fundata, parte a Sitului „Lacurile Amara- Fundata”, declarat arie de protecție specială avifaunistică, ca parte integrantă a rețelei ecologice europene Natura 2000	
MODUL DE IMPLEMENTARE A PROIECTULUI	
Lacul Fundata va fi amenajat pentru a deveni o destinație din ce în ce mai atractivă pentru turiști	
SURSE DE FINANȚARE/POSIBILE SURSE DE FINANȚARE	
Bugetul local, Programe Operaționale Regionale, Parteneriate public-private	
INSTITUȚII RESPONSABILE DE REALIZAREA PROIECTULUI	
Consiliul Local, Agenții economici, Grupul de Acțiune Locală “Ialomița Centrală” Balaciu- Căzănești- Reviga	
TERMEN DE REALIZARE	
2018	
INDICATORI	
Lacul Fundata amenajat și pus în valoare va constitui o adevărată atracție turistică	

DOMENIUL	PROGRAMUL/PROIECTUL PROPUȘ
DEZVOLTAREA DURABILĂ A INFRASTRUCTURII LOCALE	PROMOVAREA POTENȚIALULUI CULTURAL
CADRUL GENERAL	
Facilitarea și dezvoltarea accesului la cultură	
GRUP ȚINTĂ	
Populația localității, membrii actuali și cei viitori ai echipei de dansuri, turiștii	
OBIECTIVE	
Promovarea echipei de dansuri și cooptarea tinerilor pentru continuitatea activității acesteia Participarea echipei de dansuri la cât mai multe concerte, atât la nivel județean și național cât și la nivel internațional Înființarea unui ansamblu folcloric în vederea menținerii obiceiurilor și tradițiilor culturale locale Sprijinirea dezvoltării culturii și facilitarea accesului la cultură Atragerea de investitori	
MOTIVAȚIA PROIECTULUI	
Dezvoltarea și promovarea culturală a localității	
MODUL DE IMPLEMENTARE A PROIECTULUI	
Promovarea activității culturale pe pagina de web a localității Cooptarea de noi membri în activitățile culturale	
SURSE DE FINANȚARE/POȘIBILE SURSE DE FINANȚARE	
Bugetul local, Fonduri europene	
INSTITUȚII RESPONSABILE DE REALIZAREA PROIECTULUI	
Consiliul local	
TERMEN DE REALIZARE	
Permanent	
INDICATORI	
Număr semnificativ de participări la spectacole și premii obținute de echipa de dansuri a localității	

DOMENIUL	PROGRAMUL/PROIECTUL PROPUȘ
DEZVOLTAREA DURABILĂ A INFRASTRUCTURII LOCALE	REABILITAREA BISERICII PAROHIALE ȘI A BISERICII ADVENTISTE

CADRUL GENERAL
Cele două biserici necesită lucrări de reabilitare a acoperișului și a pereților exteriori, respectiv, izolare ignifugă

GRUP ȚINTĂ
Populația localității

OBIECTIVE
Crearea și facilitarea accesului la religie, cultură și educație
Crearea unui climat corespunzător desfășurării slujbelor/serviciilor religioase
Crearea unor condiții de siguranță și confort în timpul desfășurării slujbelor/serviciilor religioase
Estetizarea așezămintelor de cult
Protejarea patrimoniului cultural

MOTIVAȚIA PROIECTULUI
Acoperișul și partea de nord a Bisericii Parohiale este într-o stare de degradare avansată, necesitând reabilitare pentru a se evita degradarea clădirii, a picturilor, icoanelor, altor obiecte de cult
Necesitatea desfășurării serviciilor religioase în condiții de siguranță pentru membrii Bisericii Adventiste

MODUL DE IMPLEMENTARE A PROIECTULUI
Reabilitarea acoperișului și a părții de nord a Bisericii Parohiale
Reabilitarea Bisericii Adventiste pentru a corespunde normelor de siguranță în domeniul apărării împotriva incendiilor

SURSE DE FINANȚARE/POSIBILE SURSE DE FINANȚARE
Buget local, Fonduri europene

INSTITUȚII RESPONSABILE DE REALIZAREA PROIECTULUI
Consiliul local

TERMEN DE REALIZARE

2017

INDICATORI

Biserica Parohială „Sfinții Arhangheli Mihail și Gavriil” și Biserica Adventistă de Ziua a Șaptea, cele două lăcașe de cult din localitate, reabilitate

DOMENIUL	PROGRAMUL/PROIECTUL PROPUȘ
DEZVOLTAREA DURABILĂ A INFRASTRUCTURII LOCALE	REABILITAREA ȘI PUNEREA ÎN VALOARE A IMOBILULUI „ȘCOALA DE TIP SPIRU HARET”
CADRUL GENERAL	
Școala de tip Spiru Haret a fost construită și dată în folosință în primii ani după înființarea comunei Gheorghe Doja	
GRUP ȚINTĂ	
Locuitorii comunei	
OBIECTIVE	
Reabilitarea și punerea în valoare a imobilului în care cursurile școlare au început încă din anul 1933	
MOTIVAȚIA PROIECTULUI	
Clădirea cu o vârstă venerabilă, are o stil arhitectural special, fiind încărcată de istorie pentru locuitorii comunei	
MODUL DE IMPLEMENTARE A PROIECTULUI	
Reabilitarea imobilului Școlii de tip Spiru Haret	
SURSE DE FINANȚARE/POȘIBILE SURSE DE FINANȚARE	
Bugetul local, Bugetul de stat, Programe Operaționale	
INSTITUȚII RESPONSABILE DE REALIZAREA PROIECTULUI	
Consiliul Local, Grupul de Acțiune Locală “Ialomița Centrală” Balaciu- Căzănești-Reviga	
TERMEN DE REALIZARE	
2017	
INDICATORI	
Imobilul reabilitat și valorizat astfel încât să se poată constitui într-o locație destinată cercurilor tematice de elevi	

DOMENIUL	PROGRAMUL/PROIECTUL PROPUȘ
DEZVOLTAREA RURALĂ ȘI AGRICULTURA	MODERNIZARE TEREN SPORT
CADRUL GENERAL	
Terenul de sport din localitate nu oferă premisele de performanță pentru echipa locală de fotbal și nici confortul minim al populației localității, participante la evenimentele sportive	
GRUP ȚINTĂ	
Populația localității, echipa de fotbal	
OBIECTIVE	
Susținerea și promovarea echipei locale de fotbal Atragerea de sponsorizări pentru echipă Crearea unor condiții optime de participare a publicului la spectacolele sportive	
MOTIVAȚIA PROIECTULUI	
Crearea condițiilor optime echipei de fotbal de a participa la competițiile sportive și de a face performanță Crearea pentru cetățenii localității a posibilităților de petrecere a timpului liber	
MODUL DE IMPLEMENTARE A PROIECTULUI	
Modernizarea terenului de sport din localitate	
SURSE DE FINANȚARE/POȘIBILE SURSE DE FINANȚARE	
Bugetul local, Bugetul de stat, FEADR	
INSTITUȚII RESPONSABILE DE REALIZAREA PROIECTULUI	
Consiliul local, Grupul de Acțiune Locală "Ialomița Centrală" Balaciu- Căzănești-Reviga, Ministerul Agriculturii și Dezvoltării Rurale	
TERMEN DE REALIZARE	
2015	
INDICATORI	
Un teren de sport modernizat	

DOMENIUL	PROGRAMUL/PROIECTUL PROPUȘ
DEZVOLTAREA RURALĂ ȘI AGRICULTURA	AMENAJAREA ȘI PROMOVAREA UNEI PIEȚE AGROALIMENTARE
CADRUL GENERAL	
Economia locală este preponderent agrară, în agricultură desfășurându-și activitatea peste 80 % din forța de muncă disponibilă la nivel local, neexistând o piață agroalimentară la nivel local	
GRUP ȚINTĂ	
Agricultorii - indiferent de forma de organizare	
OBIECTIVE	
Dezvoltarea economică și socială a localității prin dezvoltarea infrastructurii fizice de bază a localității Asigurarea unor spații corespunzătoare pentru prezentarea și comercializarea produselor agro-alimentare	
MOTIVAȚIA PROIECTULUI	
Posibilitatea ca producătorii agricoli să-și poată comercializa produsele agro-alimentare, într-un spațiu special amenajat, care să beneficieze de toate dotările și utilitățile necesare	
MODUL DE IMPLEMENTARE A PROIECTULUI	
Amenajarea corespunzătoare a unei piețe agroalimentare, cu spații destinate depozitării și vânzării și cu aducțiuni de facilități corespunzătoare bunei funcționări a unei piețe (apă, iluminat, canalizare) și promovarea acesteia	
SURSE DE FINANȚARE/POSSIBILE SURSE DE FINANȚARE	
Bugetul local, Bugetul de stat, Programe Operaționale Regionale	
INSTITUȚII RESPONSABILE DE REALIZAREA PROIECTULUI	
Consiliul Local, Grupul de Acțiune Locală "Ialomița Centrală" Balaciu- Căzănești-Reviga	
TERMEN DE REALIZARE	
2017	
INDICATORI	
Realizarea pieței agroalimentare moderne și promovarea acesteia	

DOMENIUL	PROGRAMUL/PROIECTUL PROPUȘ
DEZVOLTAREA RURALĂ ȘI AGRICULTURA	INCUBATOR DE AFACERI ÎN DOMENIUL AGRICOL
CADRUL GENERAL	
Existența potențialului local deosebit de important al dezvoltării de afaceri multiple în domeniul agriculturii precum și al serviciilor conexe acesteia	
GRUP ȚINTĂ	
Tinerii ce doresc să înceapă o afacere în domeniul agricol, agricultorii - indiferent de forma de organizare, agenții economici interesați în domeniu	
OBIECTIVE	
<p>Încurajare și sprijin pentru dezvoltarea antreprenoriatului local</p> <p>Dezvoltarea culturii antreprenoriale și creșterea numărului de persoane ce demarează afaceri sau activități independente, în vederea creării de noi locuri de muncă și obținerea unei rate cât mai mari de ocupare a forței de muncă</p> <p>Îmbunătățirea gradului de informare și conștientizare a resurselor umane asupra antreprenoriatului și asupra oportunităților inițierii unei afaceri</p>	
MOTIVAȚIA PROIECTULUI	
<p>Îmbunătățirea gradului de informare, de comunicare și conștientizarea resurselor umane (tineri, persoane aflate în căutarea unui loc de muncă, șomeri)</p> <p>Dezvoltarea antreprenoriatului poate facilita accesul la finanțări din fonduri naționale, regionale și europene</p>	
MODUL DE IMPLEMENTARE A PROIECTULUI	
<p>Atragerea tinerilor fermieri, a fermierilor experimentați și a agenților economici, pentru ca printr-un efort conjugat să poată integra activitățile de producție și prelucrare a produselor agricole, atât a celor de origine vegetală cât și a celor de origine animală</p> <p>Asistarea și îndrumarea în demersul de dezvoltare profesională și personală, pentru depășirea unor situații de criză, pentru luarea celor mai bune decizii, ca urmare a schimbărilor mediului economic sau social</p>	
SURSE DE FINANȚARE/POSIBILE SURSE DE FINANȚARE	
Bugetul local, Fonduri guvernamentale, Programe Operaționale, Parteneriate	
INSTITUȚII RESPONSABILE DE REALIZAREA PROIECTULUI	
Consiliul local, Grupul de Acțiune Locală "Ialomița Centrală" Balaciu- Căzănești-Reviga, Agricultorii - indiferent de forma de organizare	

TERMEN DE REALIZARE

2015

INDICATORI

Aplicarea cu succes la proiecte de afaceri în domeniul agricol

DOMENIUL	PROGRAMUL/PROIECTUL PROPUȘ
ATRAGEREA INVESTIȚIILOR ȘI A INVESTITORILOR ROMÂNI ȘI STRĂINI	PROMOVAREA EVENIMENTULUI LOCAL „ZIUA COMUNEI”

CADRUL GENERAL

Localitatea Gheorghe Doja este amplasată într-o zonă cu un potențial economic, preponderent agrar ridicat și într-un cadru natural aparte, ce se pot constitui în adevărate atracții pentru turiști

GRUP ȚINTĂ

Populația localității, agenții economici, turiștii, potențialii investitori

OBIECTIVE

Promovarea producătorilor agricoli autohtoni
 Păstrarea și promovarea obiceiurilor și tradițiilor locale
 Valorificarea și promovarea potențialului turistic al localității
 Atragerea de investitori români și străini
 Dezvoltarea comerțului
 Dezvoltarea relațiilor interpersonale, interculturale și interregionale

MOTIVAȚIA PROIECTULUI

Promovarea tuturor valorilor locale, sudarea relațiilor între membrii comunității și dezvoltarea unor noi relații intercomunitare

MODUL DE IMPLEMENTARE A PROIECTULUI

Promovarea sărbătorii locale prin intermediul mijloacelor mass-media județene și naționale și prin publicare pe pagina web a localității

SURSE DE FINANȚARE/POSIBILE SURSE DE FINANȚARE

Buget local, potențialii investitori, fonduri europene

INSTITUȚII RESPONSABILE DE REALIZAREA PROIECTULUI

Consiliul Local

TERMEN DE REALIZARE

Permanent

INDICATORI

Organizarea evenimentului „Ziua comunei” în prima duminică a lunii septembrie a fiecărui an calendaristic

DOMENIUL	PROGRAMUL/PROIECTUL PROPUȘ
ATRAGEREA INVESTIȚIILOR ȘI A INVESTITORILOR ROMÂNI ȘI STRĂINI	ATRAGEREA INVESTITORILOR ÎN DOMENIUL SURSELOR DE ENERGIE REGENERABILĂ (SOLARĂ ȘI EOLIANĂ)
CADRUL GENERAL	
Potențialul natural al energiei solare și al celei eoliene, crează premisele unor investiții avantajoase în sursele de energie alternativă (solară și eoliană)	
GRUP ȚINTĂ	
Locuitorii comunei Gheorghe Doja, agenții economici din localitate	
OBIECTIVE	
Sănătatea populației, protecția mediului înconjurător, creșterea calității vieții	
MOTIVAȚIA PROIECTULUI	
Un mediu de viață sănătos prin reducerea poluării aerului	
MODUL DE IMPLEMENTARE A PROIECTULUI	
Facilități pentru investițiile în parcuri fotovoltaice și parcuri eoliene	
SURSE DE FINANȚARE/POȘIBILE SURSE DE FINANȚARE	
Bugetul local, Bugetul de stat, Programe Operaționale Regionale	
INSTITUȚII RESPONSABILE DE REALIZAREA PROIECTULUI	
Consiliul Local, Grupul de Acțiune Locală “Ialomița Centrală” Balaciu- Căzănești-Reviga, agricultorii - indiferent de forma de organizare, Ministerul Mediului și Schimbărilor Climatice	
TERMEN DE REALIZARE	
2018	
INDICATORI	
Realizarea de parcuri fotovoltaice și parcuri eoliene	

DOMENIUL	PROGRAMUL/PROIECTUL PROPUȘ
PROTECȚIA MEDIULUI ȘI CREȘTEREA EFICIENȚEI ENERGETICE	ÎNFIINȚAREA UNOR PERDELE FORESTIERE CU ROL DE PROTECȚIE
CADRUL GENERAL	
Suprafața mică ocupată cu perdele forestiere pe raza localității	
GRUP ȚINTĂ	
Populația localității	
OBIECTIVE	
Creșterea suprafeței ocupată de perdele forestiere cu rol de protecție a apei, a solului, precum și protecția împotriva factorilor naturali și antropici dăunători	
MOTIVAȚIA PROIECTULUI	
Îmbunătățirea condițiilor de mediu prin folosirea și gospodărirea durabilă a terenului, prin protejarea componentelor de mediu	
MODUL DE IMPLEMENTARE A PROIECTULUI	
Înființarea perdelelor de protecție forestieră pe terenurile agricole de pe raza localității	
SURSE DE FINANȚARE/POSSIBILE SURSE DE FINANȚARE	
Buget local, Programe Operaționale de mediu, Buget privat	
INSTITUȚII RESPONSABILE DE REALIZAREA PROIECTULUI	
Consiliul local, Școala Gimnazială, Grupul de Acțiune Locală "Ialomița Centrală" Balaciu- Căzănești- Reviga, agricultorii - indiferent de forma de organizare	
TERMEN DE REALIZARE	
2017	
INDICATORI	
Mărirea substanțială a suprafeței ocupate de perdelele forestiere	

DOMENIUL	PROGRAMUL/PROIECTUL PROPUȘ
PROTECȚIA MEDIULUI ȘI CREȘTEREA EFICIENȚEI ENERGETICE	ILUMINAT PUBLIC CU AJUTORUL SURSELOR NECONVENȚIONALE DE PRODUCERE A ENERGIEI ELECTRICE
CADRUL GENERAL	
<p>Iluminatul public se efectuează în prezent cu lămpi cu energie electrică Impactul asupra mediului și costurile de energie ridicate generează interes și implicare din partea autorității publice locale pentru modernizarea rețelelor de iluminat public</p>	
GRUP ȚINTĂ	
<p>Locuitorii comunei, agenții economici</p>	
OBIECTIVE	
<p>Creșterea calității aerului Protecția mediului și sănătatea populației Creșterea eficienței energetice</p>	
MOTIVAȚIA PROIECTULUI	
<p>Reducerea gradului de poluare a aerului Scăderea consumului de energie electrică aferent iluminatului public stradal Îmbunătățirea calității iluminatului stradal și diminuarea costurilor la factura de energie electrică</p>	
MODUL DE IMPLEMENTARE A PROIECTULUI	
<p>Iluminatul public va fi realizat folosindu-se elemente de producere a curentului electric prin panouri de tip fotovoltaic</p>	
SURSE DE FINANȚARE/POȘIBILE SURSE DE FINANȚARE	
<p>Bugetul local, Programe Operaționale de Mediu</p>	
INSTITUȚII RESPONSABILILE DE REALIZAREA PROIECTULUI	
<p>Consiliul Local, Grupul de Acțiune Locală “Ialomița Centrală” Balaciu- Căzănești- Reviga</p>	
TERMEN DE REALIZARE	
<p>2019</p>	
INDICATORI	
<p>Sistem de iluminat cu panouri fotovoltaice realizat</p>	

DOMENIUL	PROGRAMUL/PROIECTUL PROPUȘ
SUȘTINEREA EDUCAȘIEI ȘI A OCUPĂRII FORȘEI DE MUNCĂ	IMPLEMENTAREA UNUI PROGRAM AFTER-SCHOOL

CADRUL GENERAL

La nivel local nu există o formă de pregătire a elevilor după perioada cursurilor zilnice

GRUP ȚINTĂ

Elevii din cadrul Școlii Gimnaziale din localitate

OBIECTIVE

Dezvoltarea și diversificarea serviciilor alternative de educație precum și utilizarea și modernizarea corespunzătoare a infrastructurii educaționale

MOTIVAȘIA PROIECTULUI

Necesitatea și oportunitatea petrecerii în siguranță, util și plăcut, a timpului după orele de curs, în contextul în care părinții sunt ocupați cu munca, în special în domeniul agricol

MODUL DE IMPLEMENTARE A PROIECTULUI

Organizarea unor programe after-school într-un corp de clădire al Școlii Gimnaziale unde nu se desfășoară în prezent procesul de învățământ

SURSE DE FINANȘARE/POȘIBILE SURSE DE FINANȘARE

Bugetul local, parteneriate public-private

INSTITUȘII RESPONSABILE DE REALIZAREA PROIECTULUI

Consiliul Local, Școala Gimnazială, agenșii economici

TERMEN DE REALIZARE

2018

INDICATORI

Un număr minim de 30 de elevi înscriși în programele after-school

DOMENIUL	PROGRAMUL/PROIECTUL PROPUȘ
SUȘTINEREA EDUCAȘIEI ȘI A OCUPĂRII FORȘEI DE MUNCĂ	GRĂDINIȘĂ CU PROGRAM PRELUNGIT
CADRUL GENERAL	
La nivel local nu există o formă de supraveghere a preșcolarilor după terminarea programului zilnic	
GRUP ȚINTĂ	
Preșcolarii din cadrul Școlii Gimnaziale din localitate	
OBIECTIVE	
Dezvoltarea și diversificarea serviciilor alternative de educație	
MOTIVAȘIA PROIECTULUI	
Necesitatea și oportunitatea petrecerii în siguranță, util și plăcut, a timpului după orele de curs, precum și supravegherea copiilor, în contextul în care părinții sunt ocupați cu munca, în special în domeniul agricol	
MODUL DE IMPLEMENTARE A PROIECTULUI	
Grădinișă cu program prelungit pentru un număr minim de 30 de preșcolari	
SURSE DE FINANȘARE/POȘIBILE SURSE DE FINANȘARE	
Bugetul local, parteneriate public-private	
INSTITUȘII RESPONSABILE DE REALIZAREA PROIECTULUI	
Consiliul Local, Școala Gimnazială, agenșii economici	
TERMEN DE REALIZARE	
2018	
INDICATORI	
Un număr minim de 30 de preșcolari înscriși la Grădinișă cu program prelungit	

DOMENIUL	PROGRAMUL/PROIECTUL PROPUȘ
SUȘTINEREA SĂNĂTĂȚII ȘI ASISTENȚEI SOCIALE	REABILITAREA ȘI MODERNIZAREA SPAȚIILOR UNDE FUNCȚIONEAZĂ CABINETELE MEDICALE ȘI PUNCTUL FARMACEUTIC

CADRUL GENERAL
Spațiile destinate funcționării cabinetelor medicale și punctului farmaceutic necesită reabilitare și modernizare în vederea oferirii unor servicii medicale de calitate

GRUP ȚINTĂ
Populația comunei, cadrele medicale

OBIECTIVE
Creșterea calității serviciilor medicale, astfel încât să se poată asigura servicii medicale la standarde europene

MOTIVAȚIA PROIECTULUI
Furnizarea către locuitorii comunei a unor servicii de asistență medicală de înaltă calitate și crearea unor condiții care să atragă cadrele medicale în mediul rural

MODUL DE IMPLEMENTARE A PROIECTULUI
Reabilitarea și modernizarea imobilului unde funcționează cabinetele medicale și punctul farmaceutic

SURSE DE FINANȚARE/POȘIBILE SURSE DE FINANȚARE
Bugetul local

INSTITUȚII RESPONSABILE DE REALIZAREA PROIECTULUI
Consiliul Local

TERMEN DE REALIZARE
2017

INDICATORI
Spații reabilitate și moderne în care vor funcționa cabinetele medicale și punctul farmaceutic

DOMENIUL	PROGRAMUL/PROIECTUL PROPUȘ
SUSȚINEREA SĂNĂTĂȚII ȘI ASISTENȚEI SOCIALE	CĂMIN PENTRU PERSOANELE VÂRSTNICE
CADRUL GENERAL	
Numărul considerabil de persoane vârstnice, aflate în dificultate din cauza vârstei, a stării de sănătate sau a lipsei susținătorilor legali	
GRUP ȚINTĂ	
Persoanele vârstnice	
OBIECTIVE	
Îmbunătățirea condițiilor de viață, prevenirea bolilor psihice datorate singurătății, asigurarea asistenței socio-medicele și asigurarea unui ambient corespunzător pentru petrecerea timpului liber pentru persoanele vârstnice	
MOTIVAȚIA PROIECTULUI	
Necesitatea creșterii calității vieții persoanelor vârstnice aflate în situația de risc social, care în lipsa unor venituri lunare și a ajutorului familiei nu își pot asigura condiții de trai decente	
MODUL DE IMPLEMENTARE A PROIECTULUI	
Înființarea centrului pentru persoanele vârstnice	
SURSE DE FINANȚARE/POSIBILE SURSE DE FINANȚARE	
Bugetul local, Program Operațional Regional, Parteneriate	
INSTITUȚII RESPONSABILE DE REALIZAREA PROIECTULUI	
Consiliul Local, potențialii investitori	
TERMEN DE REALIZARE	
2018	
INDICATORI	
Căminul pentru persoanele vârstnice realizat și funcțional	

DOMENIUL	PROGRAMUL/PROIECTUL PROPUȘ
ADMINISTRAȚIE PUBLICĂ MODERNĂ	CREȘTEREA NIVELULUI PREGĂTIRII PROFESIONALE PRIN FORMAREA ȘI PERFECTIONAREA CONTINUĂ A FUNCȚIONARILOR PUBLICI

CADRUL GENERAL
Formarea și perfecționarea profesională reprezintă o prioritate la nivel național, susținerea acestui proces fiind de competența fiecărei autorități publice locale Pregătirea profesională trebuie să fie continuă și adaptată la cerințele actuale

GRUP ȚINTĂ
Funcționarii publici de la nivelul unității administrativ-teritoriale

OBIECTIVE
Dezvoltarea capacității de inovare, crearea de noi abilități și competențe specifice pentru funcționarii publici pentru ca aceștia să-și poată îndeplini cu profesionalism atribuțiile în vederea creșterii încrederii beneficiarilor serviciilor publice în autoritățile administrației publice locale

MOTIVAȚIA PROIECTULUI
Întărirea capacității administrative este strict determinată de un proces adecvat de instruire a funcționarilor publici în domenii și tematici de formare și perfecționare profesională care să reflecte nevoia reală a sistemului administrativ din sectorul public Promovarea exemplelor de bună practică prin întâlnirile funcționarilor publici din cadrul diferitelor autorități publice locale

MODUL DE IMPLEMENTARE A PROIECTULUI
Planificarea formării și perfecționării profesionale, achiziționarea serviciilor de formare și perfecționare, monitorizarea și evaluarea formării și perfecționării profesionale a funcționarilor publici

SURSE DE FINANȚARE/POSSIBILE SURSE DE FINANȚARE
Bugetul local

INSTITUȚII RESPONSABILE DE REALIZAREA PROIECTULUI
Consiliul Local

TERMEN DE REALIZARE

Anual

INDICATORI

Planificarea și participarea anuală a funcționarilor publici la cursurile de formare/perfecționare profesională, monitorizarea și evaluarea procesului de formare și perfecționare

DOMENIUL	PROGRAMUL/PROIECTUL PROPUȘ
ADMINISTRAȚIE PUBLICĂ MODERNĂ	EFICIENTIZAREA ACTIVITĂȚII AUTORITĂȚILOR ADMINISTRAȚIEI PUBLICE LOCALE PRIN IMPLEMENTAREA UNEI SOLUȚII E-GUVERNARE PERFORMANTE

CADRUL GENERAL

În prezent la nivelul autorității publice locale, lipsește un sistem informatic integrat pentru managementul activității administrației publice locale

GRUP ȚINTĂ

Cetățenii comunei, autoritățile administrației publice locale

OBIECTIVE

Creșterea eficienței, eficacității și calității serviciilor oferite de administrația locală prin eficientizarea activității de înregistrare și gestiune a Registrului Agricol și a fluxurilor și documentelor asociate activității operative a autorității publice locale, utilizând mijloace specifice tehnologiei informației și comunicației

MOTIVAȚIA PROIECTULUI

Dezvoltarea și creșterea eficienței, eficacității și calității serviciilor publice

MODUL DE IMPLEMENTARE A PROIECTULUI

Proiectul va dezvolta o soluție informatică ce va permite reducerea birocrăției existente în aplicarea procedurilor administrative locale și simplificarea metodologiilor de lucru folosite de personalul administrației publice locale, contribuind astfel la soluționarea operativă a numeroaselor aspecte administrative. Funcționalitățile sistemului informatic vor permite astfel creșterea productivității și calității serviciilor publice

SURSE DE FINANȚARE/POSSIBILE SURSE DE FINANȚARE

Bugetul local, Bugetul de stat, Program Operațional Sectorial - Fondul European de Dezvoltare Regională

INSTITUȚII RESPONSABILE DE REALIZAREA PROIECTULUI

Consiliul Local, Consiliul Județean

TERMEN DE REALIZARE

2015

INDICATORI

Realizarea proiectului “Eficientizarea activității autorităților administrației publice locale din județul Ialomița prin implementarea unei soluții e-guvernare performante”

DOMENIUL	PROGRAMUL/PROIECTUL PROPUȘ
ADMINISTRAȚIE PUBLICĂ MODERNĂ	INFORMAREA, CONSULTAREA ȘI PARTICIPAREA CETĂȚENILOR ȘI A MEDIULUI DE AFACERI LA PROCESUL DECIZIONAL AL AUTORITĂȚII ADMINISTRAȚIEI PUBLICE LOCALE

CADRUL GENERAL

Printr-o bună informare, consultare și participare la deciziile administrației publice locale, se crează o punte de legătură permanentă între cetățeni și mediul de afaceri, pe de o parte și administrația publică locală, pe de altă parte

GRUP ȚINTĂ

Cetățenii, agenții economici, ONG-urile, aleșii locali, funcționarii publici

OBIECTIVE

**Conștientizarea cetățenilor cu privire la drepturile și îndatoririle cetățenești,
Informarea cetățenilor și a mediului de afaceri asupra problemelor de interes public
Consultarea în procesul de elaborare a actelor normative
Participarea activă la luarea deciziilor administrative și în procesul de elaborare a proiectelor de acte normative**

MOTIVAȚIA PROIECTULUI

Respectarea principiului democratic al participării beneficiarilor serviciilor publice la procesul decizional

MODUL DE IMPLEMENTARE A PROIECTULUI

**Sporirea gradului de responsabilitate a administrației publice față de cetățean, ca beneficiar al deciziei administrative, participarea activă a cetățenilor în procesul de luare a deciziilor administrative și în procesul de elaborare a actelor normative și sporirea gradului de transparență la nivelul administrației publice locale, în acest context site-ul comunei având un rol important
Organizarea periodică de adunări publice**

SURSE DE FINANȚARE/POSSIBILE SURSE DE FINANȚARE

Bugetul local

INSTITUȚII RESPONSABILE DE REALIZAREA PROIECTULUI

Consiliul local

TERMEN DE REALIZARE

2014

INDICATORI

Participarea cetățenilor și a reprezentanților mediului de afaceri la ședințele publice ale consiliului local, consultarea site-ului localității, inițiative cetățenești, formularea de propuneri și recomandări în legătură cu demersurile administrației publice locale

DOMENIUL	PROGRAMUL/PROIECTUL PROPUȘ
ADMINISTRAȚIE PUBLICĂ MODERNĂ	ELABORAREA, IMPLEMENTAREA ȘI DEZVOLTAREA SISTEMULUI DE CONTROL MANAGERIAL INTERN LA NIVELUL UNITĂȚII ADMINISTRATIV-TERITORIALE

CADRUL GENERAL

Acquis-ul comunitar în domeniul controlului intern/managerial este alcătuit, în mare măsură, din principii generale de bună practică, acceptate pe plan internațional și în Uniunea Europeană

Modalitatea în care aceste principii se transpun în sistemele de control intern/managerial este specifică fiecărei țări, ținând cont de condițiile constituționale, administrative, legislative, culturale

În contextul principiilor generale de bună practică care compun acquis-ul comunitar, controlului i se asociază o accepțiune mult mai largă, acesta fiind privit ca o funcție managerială, și nu ca o operațiune de verificare

Prin funcția de control, managementul constată abaterile rezultatelor de la obiective, analizează cauzele care le-au determinat și dispune măsurile corective sau preventive ce se impun

GRUP ȚINTĂ

Unitatea administrativ-teritorială

OBIECTIVE

Eficacitatea și eficiența funcționării (scopurile entității publice și utilizarea eficientă a resurselor, obiectivele privind protejarea resurselor entității publice de utilizare inadecvată sau de pierderi, ca și identificarea și gestionarea pasivelor)

Fiabilitatea informațiilor interne și externe (ținerea unei contabilități adecvate, ca și de fiabilitatea informațiilor utilizate în entitatea publică sau difuzate către terți, protejarea documentelor împotriva a două categorii de fraude: disimularea fraudei și distorsionarea rezultatelor)

Conformitatea cu legile, regulamentele și politicile interne (asigurarea că activitățile entității publice se desfășoară în conformitate cu obligațiile impuse de lege și de regulamente, precum și cu respectarea politicilor interne)

MOTIVAȚIA PROIECTULUI

Atingerea obiectivelor entității publice într-un mod economic, eficient și eficace; respectarea regulilor externe și a politicilor și regulilor managementului; protejarea bunurilor și a informațiilor; prevenirea și depistarea fraudelor și greșelilor; calitatea documentelor de contabilitate și producerea în timp util de informații de încredere, referitoare la segmentul financiar și de management

MODUL DE IMPLEMENTARE A PROIECTULUI

Elaborarea, implementarea și dezvoltarea unui sistem de control managerial intern care să cuprindă proceduri operaționale prin care să se asigure garanția că fondurile publice alocate în scopul îndeplinirii obiectivelor generale și specifice ale unității administrativ-teritoriale au fost utilizate în condiții de legalitate, regularitate, eficacitate, eficiență și economicitate

SURSE DE FINANȚARE/POSSIBILE SURSE DE FINANȚARE

Buget local

INSTITUȚII RESPONSABILE DE REALIZAREA PROIECTULUI

Consiliul local

TERMEN DE REALIZARE

2015

INDICATORI

Un sistem de control managerial intern elaborat, implementat și dezvoltat care să cuprindă un minimum de reguli de management, pe care entitatea publică trebuie să le urmeze, un model de control intern/managerial uniform și coerent

DOMENIUL	PROGRAMUL/PROIECTUL PROPUȘ
ADMINISTRAȚIE PUBLICĂ MODERNĂ	ÎNFRĂȚIREA CU O LOCALITATE SIMILARĂ DIN UNIUNEA EUROPEANĂ

CADRUL GENERAL

Localitatea Gheorghe Doja se poate asocia cu o localitate similară din Uniunea Europeană, dezvoltând legături de prietenie și colaborare, acționând în manieră și perspectivă europeană, pentru revolvarea problemelor cu care se confruntă, pentru atingerea scopurilor și obiectivelor fiecărei comunități partenere

GRUP ȚINTĂ

Populația comunei, agenții economici, autoritățile administrației publice locale

OBIECTIVE

Oportunitatea de a cunoaște specificul unei localități aparținând unui alt stat membru al Uniunii Europene

Posibilitatea unor schimburi de experiență benefice pentru comunitățile locale partenere, pe diverse domenii: administrație publică locală, cultură, învățământ, agroturism, formare profesională, protecția mediului, asistență socială

Dezvoltarea socio-economică a localității, dezvoltarea turismului și atragerea investitorilor

Valorificarea, valorizarea și promovarea potențialului local

MOTIVAȚIA PROIECTULUI

**Înfrățirea localităților din țările Uniunii Europene s-a dezvoltat pe fondul creării unei astfel de rețele compacte chiar și peste granițele Uniunii Europene
Cultivarea și dezvoltarea sentimentului de identitate europeană**

MODUL DE IMPLEMENTARE A PROIECTULUI

Identificarea eventualelor bariere de comunicare

Identificarea prin sondaje de opinie a doleanțelor populației cu privire la localitățile cu care se dorește înfrățirea și prin studii de specialitate a localităților animate de interese comune sau apropiate cu care se poate înfrăți comuna Gheorghe Doja

SURSE DE FINANȚARE/POSIBILE SURSE DE FINANȚARE

Buget local, Fonduri europene

INSTITUȚII RESPONSABILE DE REALIZAREA PROIECTULUI

Consiliul local

TERMEN DE REALIZARE

2018

INDICATORI

**Documentele care să ateste înfrățirea cu una sau mai multe localități din
Uniunea Europeană
Programele/proiectele/activitățile comune**

11 CADRUL DE APLICARE AL STRATEGIEI DE DEZVOLTARE

11.1 Coordonare

Coordonarea implementării Strategiei de dezvoltare locală se va face atât de către consiliul local, ca autoritate publică locală deliberativă, cât și de către primarul comunei, ca autoritate publică locală executivă.

Consiliul local, primarul, viceprimarul și secretarul comunei Gheorghe Doja, precum și funcționarii publici din cadrul aparatului de specialitate al primarului comunei Gheorghe Doja își vor asuma și asigura implementarea Strategiei.

Viziunea și experiența funcționarilor publici cu specializări juridice, financiare și tehnice precum și sprijinul pe care îl vom putea solicita de la firmele de consultanță pe diferite domenii prioritare pentru comunitatea locală, vor permite acoperirea tuturor aspectelor integrate și extinse pe care le presupune implementarea strategiei, astfel:

- Coordonarea și supravegherea stadiului implementării strategiei
- Management eficient în implementarea strategiei, ce implică gestionarea financiară judicioasă a fondurilor alocate
- Monitorizarea modului de implementare, de realizare a obiectivelor generale și a celor specifice fiecărui domeniu prioritar
- Asigurarea resurselor tehnice și administrative necesare unei bune implementări a strategiei
- Monitorizarea, evaluarea și revizuirea periodică a implementării
- Elaborarea unor rapoarte de implementare și revizuire periodică a strategiei
- Monitorizarea realizării, implementării și impactului strategiei
- Promovarea strategiei

11.2 Implementare

Implementarea strategiei este un proces complex care, dată fiind amploarea și diversitatea acțiunilor ce trebuie întreprinse, implică întreaga comunitate locală, presupunând instrumente specifice care să faciliteze atingerea obiectivelor generale și a celor specifice, ce se doresc a fi realizate pentru dezvoltarea durabilă a localității.

Pentru a asigura succesul Strategiei, aceasta trebuie să devină un document de lucru efectiv, nu numai pentru Consiliul Local și pentru Primar, cât și pentru partenerii acestora, un document care să poată călăuzi propriile planuri de viitor ale comunității locale.

Printr-o comunicare și promovare corespunzătoare a strategiei către comunitatea locală, către reprezentanții mediului de afaceri, către potențialii investitori români și străini, aceasta poate deveni un instrument ce va mări vizibilitatea asupra localității, asupra calității factorului uman din comună, asupra potențialului economic, preponderent agrar al

localității, asupra cadrului istoric și cultural aparte și nu în ultimul rând, asupra cadrului natural deosebit, cu valențe turistice.

Prin implicarea societății civile de către reprezentanții autorității publice locale, în propriile proiecte și în susținerea strategiei de dezvoltare locală a comunei, demersul public va avea ca rezultat dezvoltarea durabilă a localității pe termen mediu și lung.

11.3 Monitorizare și evaluare

Asigurarea eficienței și calității implementării strategiei, realizarea efectivă a obiectivelor propuse, a proiectelor și programelor din portofoliu, toate acestea se pot înfăptui numai prin activități de monitorizare și evaluare a impactului și a rezultatelor.

În cazul necesității și oportunității unor modificări ale elementelor strategice sau a apariției unor reacții negative sau neașteptate la implementarea unor programe/proiecte, se va proceda la generarea unor acțiuni de ajustare, restructurare, alocare suplimentară de resurse financiare, astfel încât să se poată asigura cele mai eficiente și raționale soluții, pentru remedierea deficiențelor și readucerea strategiei pe făgașul implementării, pentru asigurarea realizării impactului dorit.

11.4 Evaluarea rezultatului și a impactului

Evaluarea permite stabilirea măsurii în care strategia, prin proiectele/programele realizate și-a atins obiectivele propuse, iar rezultatele tangibile și intangibile, sunt cele prevăzute, respectându-se principiile eficienței, calității și cantității.

Principalele etape ale evaluării sunt următoarele:

- Evaluarea anterioară începerii acțiunii este etapa ce se constituie ca un element extrem de important de decizie în ceea ce privește oportunitatea proiectelor, etapă prin care se evaluează potențialul impact al acțiunilor ce urmează a fi întreprinse, pornind de la cunoașterea realităților locale, având în vedere contextul regional, național și european
- Evaluarea intermediară a acțiunilor se efectuează la jumătatea perioadei de implementare, fiind etapa care analizează cursul corect al acțiunii precum și rezultatele intermediare
- Evaluarea finală se realizează fie imediat după realizarea proiectului, fie la anumite perioade după realizare, pentru a se analiza modul în care s-a atins scopul proiectului, fiind etapa care justifică noi proiecte în continuarea celor realizate, proiecte menite să consolideze sau să îmbunătățească rezultatele obținute.

11.5 Revizuirea

Permanentele transformări politice, economice și sociale determină numeroase transformări și la nivelul comunității locale, iar pentru ca măsurile luate să rămână valabile, pe măsura evoluției comunității locale, se va proceda la revizuirea periodică a strategiei de dezvoltare locală, în vederea evaluării succesului eforturilor de implementare. Pentru dezvoltarea economică, socială și de mediu a localității, se va apela la modificări ale strategiei, în sensul ajustărilor și actualizărilor, pentru ca localitatea să se dezvolte în sensul progresului, al civilizației, spre satisfacția fiecărui cetățean în parte și al comunității locale în ansamblu.

Elementele ce pot determina revizuirea sunt următoarele:

- Rezultatele monitorizării implementării și evaluării impactului strategiei;
- Evoluția bugetului local
- Schimbările legislative
- Modificările strategiilor naționale, regionale sau județene.

Rezultatele revizuirii vor include pe de o parte, proiectele ce pot fi continuate, cele la care se impun modificări precum și cele care nu se mai pot realiza, iar pe de altă parte, efectele acestor schimbări asupra bugetului local.

11.6 Parteneriatul

Numai prin eforturile conjugate ale reprezentanților administrației publice locale, ale cetățenilor, ale agenților economici, ale diferitelor asociații/grupuri de dezvoltare locale, regionale sau județene, ale investitorilor români și străini, prin implicarea directă a comunității, prin consultările publice organizate periodic, prin respectarea principiului transparenței decizionale, cel al liberului acces la informațiile publice și al impactului proiectelor asupra mediului, doar astfel poate fi aplicat și respectat un veritabil principiu al parteneriatului.

Pe tot parcursul implementării strategiei, se impune promovarea unui parteneriat eficient, cu implicare efectivă și coerentă a comunității în proiectele ce se derulează, în vederea atingerii viziunii și obiectivelor generale și specifice ale diferitelor direcții prioritare. Doar pe baza unor parteneriate solide pot fi atinse rezultate semnificative, benefice atât pentru partenerii din domeniul public cât și pentru cei din mediul privat. În cadrul parteneriatelor, va fi promovat principiul egalității de șanse și cel al nediscriminării.

În funcție de caracteristicile, amploarea și domeniul fiecărui proiect, se stabilesc parteneriate între următorii potențiali parteneri:

- Consiliul local și primarul comunei, ca autoritate deliberativă, respectiv autoritate executivă
- Instituția Prefectului – Județul Ialomița

- Consiliul Județean Ialomița
- Asociația pentru Dezvoltarea Infrastructurii Locale a Județului Ialomița
- Instituțiile publice deconcentrate de la nivelul județului
- Grupul de Acțiune Locală “Ialomița Centrală” Balaciu- Căzănești- Reviga
- Operatorii de utilități publice
- Reprezentanții potențialilor investitori români și străini
- Mass-media județeană
- Școala Gimnazială
- Reprezentanții cultelor religioase
- Agenții economici
- Cetățenii localității.

12 CONSIDERAȚII FINALE

Implementarea cu succes a strategiei, se poate înlăptui doar prin realizarea proiectelor propuse, pentru atingerea obiectivelor generale.

Pentru succesul oricărui proiect se impune parcurgerea unor anumite etape esențiale pentru elaborare și depunere, astfel:

- Identificarea problemelor și totodată a soluțiilor pentru rezolvarea acestor probleme
- Elaborarea studiului de prefezabilitate ce va cuprinde schița/ideea viitorului proiect (misiune, scopuri, rezultate, resurse, ipoteze, indicatori și mijloace de verificare)
- Elaborarea fișei de proiect, stabilirea responsabililor de proiect și a celor de elaborare a documentației
- Identificarea tuturor surselor de finanțare și clarificarea situației juridice a imobilelor ce fac obiectul proiectului
- Includerea proiectului în programul anual al achizițiilor publice/lista de investiții
- Identificarea programului operațional/axei prioritare/domeniului de intervenție unde se poate încadra proiectul
- Analiza atentă a documentației de finanțare (Ghidul solicitantului, cererea de finanțare și celelalte formulare)
- Analiza eligibilității, a activităților și cheltuielilor eligibile
- Elaborarea studiului de fezabilitate
- Întocmirea unui plan de afaceri
- Solicitarea și obținerea certificatului de urbanism, a avizelor și acordurilor, conform legislației
- Întocmirea cererii de finanțare și finalizarea bugetului alocal proiectului
- Aprobarea proiectului și a cheltuielilor, implicit a cotei de cofinanțare
- Finalizarea dosarului pentru solicitarea finanțării, realizarea numărului de copii solicitate precum și a exemplarului martor destinat solicitantului, cu respectarea prevederilor legale, a condițiilor de formă și fond.

Pentru evaluarea și selecția oricărui proiect, etapele ce vor fi parcurse sunt următoarele:

- Verificarea conformității administrative
- Verificarea eligibilității proiectului, a solicitantului și a partenerilor
- Evaluarea tehnică și economică
- Aprobarea/ respingerea proiectului.

Până la semnarea contractului de finanțare și stabilirea tranșelor de rambursare a cheltuielilor, se parcurge o etapă de precontractare, etapă ce cuprinde prezentarea proiectului tehnic, verificarea condițiilor precontractuale, a existenței actelor depuse și a situației existente pe teren dar și emiterea autorizației de construire.

Drumul parcurs de un proiect cuprins în portofoliul de proiecte prioritare, de la idee și până la realizare, este unul lung, sinuos, greu și complex, pentru derularea oricărui proiect fiind necesare o multitudine și o diversitate de resurse: umane, educaționale, de autoritate și putere, financiare, materiale și tehnologice.

Strategia de dezvoltare locală a comunei Gheorghe Doja, pentru perioada 2014- 2020, fiind esențială în crearea condițiilor necesare pentru realizarea oricăror acțiuni viitoare de dezvoltare a localității, este calea pe care autoritățile administrației publice locale o parcurge de la situația prezentă, spre situația viitoare și care urmărește satisfacerea nevoilor comunității locale, pentru binele prezent și pentru cel viitor.

Prezenta Strategie a fost elaborată de POPESCU SIMONA PFA, cu sprijinul Primarului, Viceprimarului și Secretarului Comunei Gheorghe Doja și pe baza datelor furnizate de funcționarii publici din cadrul aparatului de specialitate al Primarului Comunei Gheorghe Doja, județul Ialomița.